

**PROIECT**

**NR.2067 DIN 13.05.2022**

**HOTĂRÂREA**  
**privind actualizarea Statutului Comunei Bălăceana, județul Suceava**

***Consiliul local al comunei Bălăceana***

***Având în vedere:***

- Referatul de aprobare nr. 2066 din 13.05.2022 întocmit de domnul primar, Cojocariu Constantin Octavian, în calitate de inițiator al proiectului de hotărâre;

- Raportul de specialitate nr. ...., întocmit de secretarul general al Comunei Bălăceana, județul Suceava, prin care arată necesitatea actualizării Statutului Comunei BĂLĂCEANA;

- raportul de avizare al comisiei pentru programe de dezvoltare economico-socială, buget, finanțe, administrarea domeniului public și privat, agricultură, gospodărire comunală, protecția mediului și turism, înregistrat cu nr.....

**În baza prevederilor:**

- art. 104, ale art. 289, alin. (16), precum și cele ale art. 1, alin. (2), lit. „a” din Anexa nr. 1 la O.U.G. nr. 57/2019 privind Codul administrativ, actualizată, cu modificările și completările ulterioare;

- art. 121 alin. (1-2) din Constituția României;

- art. 3 – 4 și art. 6 paragraful 1 din Carta europeană a autonomiei locale, adoptată la Strasbourg la 15 octombrie 1985, ratificată prin Legea nr. 199/1997;

- art. 7 alin. (2) din Codul civil;

- Ordinului M.L.P.D.A. nr. 25/2021 pentru aprobarea modelului orientativ al statutului unității administrativ-teritoriale, precum și a modelului orientativ al regulamentului de organizare și funcționare a consiliului local – ANEXA 1;

- art. 2, art. 3 lit. ”e”, art. 7 din Legea nr. 52/2003 privind transparența decizională în administrația publică locală, actualizată, cu modificările și completările ulterioare;

-În temeiul dispozițiilor art. 129 alin. (2) lit. „a” și alin. (3) lit. „a”, coroborate cu alin. (7) lit. „s”, art. 133 alin. (1), art. 139 alin. (1), art. 155 alin. (1) lit. „d” și lit. „e”, coroborate cu alin. (5) lit. „c”, art. 196 alin. (1) lit. „a”, art. 197 alin. (1), alin. (2) și alin. (4), art. 198 alin. (1) și alin. (2), din O.U.G. nr. 57/03.07.2019 privind Codul administrativ, actualizată, cu modificările și completările ulterioare;

### **HOTĂRĂȘTE:**

**Art. 1.** Se aprobă Statutul Comunei Bălăceana, județul Suceava, conform anexei, care face parte integrantă din prezenta hotărâre.

**Art. 2.** Prevederile prezentei hotărâri vor fi duse la îndeplinire de primarul comunei Bălăceana, domnul Cojocariu Constantin Octavian.

**Art. 3.** Începând cu data adoptării prezentei hotărâri, își încetează aplicabilitatea H.C.L.nr. 29 din 05 noiembrie 2018 privind aprobarea Statutului Comunei Bălăceana, județul Suceava.

**Art. 4.** Prezenta hotărâre se comunică:

- Instituției Prefectului – județul Suceava, pentru controlul legalității;
- Primarului Comunei Bălăceana;
- Secretarului general al Comunei Bălăceana
- Dosarului special;
- Persoanelor interesate.

***INIȚIATOR-PRIMAR,***

***CONSTANTIN – OCTAVIAN COJOCARIU***

***Avizat pentru legalitate,  
Secretar general comună  
Beșa Elena***

**REFERAT DE APROBARE**  
**La proiectul de hotărâre privind aprobarea Statutului Comunei  
Bălăceana, județul Suceava**

Văzând prevederile H.C.L. nr. 29 din 05 noiembrie 2019 privind aprobarea Statutului Comunei Bălăceana, județul Suceava, se impune actualizarea acestuia

În baza prevederilor :

- art. 104, ale art. 289, alin. (16), precum și cele ale art. 1, alin. (2), lit. „a” din Anexa nr. 1 la O.U.G. nr. 57/2019 privind Codul administrativ, actualizată, cu modificările și completările ulterioare;

- art. 121 alin. (1-2) din Constituția României;

- art. 3 – 4 și art. 6 paragraful 1 din Carta europeană a autonomiei locale, adoptată la Strasbourg la 15 octombrie 1985, ratificată prin Legea nr. 199/1997;

- art. 7 alin. (2) din Codul civil;

- Ordinului M.L.P.D.A. nr. 25/2021 pentru aprobarea modelului orientativ al statutului unității administrativ-teritoriale, precum și a modelului orientativ al regulamentului de organizare și funcționare a consiliului local – ANEXA 1;

-art. 2, art. 3 lit. ”e”, art. 7 din Legea nr. 52/2003 privind transparența decizională în administrația publică locală, actualizată, cu modificările și completările ulterioare;


-În temeiul dispozițiilor art. 129 alin. (2) lit. „a” și alin. (3) lit. „a”, coroborate cu alin. (7) lit. „s”, art. 133 alin. (1), art. 139 alin. (1), art. 155 alin. (1) lit. „d” și lit. ”e”, coroborate cu alin. (5) lit. „c”, art. 196 alin. (1) lit. „a”, art. 197 alin. (1), alin. (2) și alin. (4), art. 198 alin. (1) și alin. (2), din O.U.G. nr. 57/03.07.2019 privind Codul administrativ, actualizată, cu modificările și completările ulterioare;

***Față de cele mai sus menționate, am inițiat și vă propun spre analiză, dezbatere și aprobare proiectul de hotărâre privind actualizarea Statutului Comunei Bălăceana, județul Suceava, în forma prezentată.***

**Primar,**

**Cojocariu Constantin Constantin**

**ROMÂNIA**  
**COMUNA BĂLĂCEANA**  
**JUDEȚUL SUCEAVA**



---

## **STATUTUL**

**unității administrativ teritoriale COMUNA BĂLĂCEANA, județul SUCEAVA**

### **CAPITOLUL I**

#### **Prezentarea generală a unității administrativ-teritoriale**

**Art. 1. - (1) COMUNA BĂLĂCEANA, județul Suceava este:**

- a) persoană juridică de drept public, cu capacitate juridică deplină și patrimoniu propriu;
- b) subiect juridic de drept fiscal;
- c) titulară a drepturilor și obligațiilor ce decurg din contractele privind administrarea bunurilor care aparțin domeniului public și privat al acesteia, precum și din raporturile cu alte persoane fizice sau juridice, în condițiile legii.

**(2) COMUNA BĂLĂCEANA, județul Suceava, are sediul social în localitatea Bălăceana, județul Suceava, la adresa: Comuna Bălăceana, strada Principală, nr. 1, precum și codul de înregistrare fiscală 16391770.**

**(3) Însemnele specifice ale COMUNA BĂLĂCEANA, județul Suceava sunt:**

- a) **stema**, aprobată prin Hotărârea Guvernului nr. 394/2009, al cărei model este prevăzut în **ANEXA nr. 1-a, la prezentul statut.**

**Art. 2. - (1) COMUNA BĂLĂCEANA, județul Suceava are reședința în sat/localitatea Bălăceana.**

**(2) Comuna Bălăceana, județul Suceava, se delimitează din punct de vedere teritorial de:**

- La Nord Comuna Todirești
- La Vest Comuna Comănești
- La Sud Comuna Ilișești

- La Est Comuna Stroiiești.

Comuna Bălăceana este localizată la o distanță de 25 de km de reședința județului - Municipiul Suceava, cea mai apropiată așezare urbană este Cajvana, oraș situat la 15 km de Comuna Bălăceana, urmat de orașele Gura Humorului și Solca aflate la o distanță de 23 de km.

(3) **COMUNA BĂLĂCEANA, județul Suceava**, are în componență un număr de 1 (una) localități, dintre care 1 (una) localități rurale, vatra satului se situează, de o parte și de alta a drumului județean DJ 178.

(4) **COMUNA BĂLĂCEANA, județul Suceava**, potrivit legislației privind amenajarea teritoriului național, are rangul IV - satul reședință de comună (Bălăceana) - conform art. 2, alin. 2, pct. e, din Legea nr. 351/2001 privind aprobarea Planului de amenajare a teritoriului național – Secțiunea a IV – a – Rețeaua de localități.

(5) Prezentarea grafică și descriptivă, respectiv suprafețele intravilanului și extravilanului pe localitate, este prevăzută în **ANEXA nr. 2**, la prezentul statut.

**Art. 3.** - (1) **COMUNA BĂLĂCEANA, județul Suceava**, dispune de o rețea hidrografică formată din: Pârâul Bălăceana, cu afluenții săi, dar mai este străbătută și de pâraiele Șilivăț și Bahrina, precum și mlaștini sau ape subterane.

(2) Pe teritoriul **COMUNEI BĂLĂCEANA, județul Suceava**, se regăsesc o floră și faună diverse.

(3) **COMUNA BĂLĂCEANA, județul Suceava** dispune de o mare diversitate de soluri.

(4) Resursele de subsol ale Comunei Bălăceana, județul Suceava sunt formate din:

Din punct de vedere petrografic depozitele geologice ale substratului sunt de vârstă volhiniană, fiind constituie din pachete groase de argile, marne și nisipuri, uneori prundișuri, cărora li se adaugă secundar, intercalate primelor, orizonturi uneori lentiliforme, de gresii. La partea superioară a interfluviilor pot exista depozite de prundișuri piemontane, sarmațian-pliocene, iar la nivelul versanților și luncilor, depozite deluviale, respectiv aluviale, de vârstă pleistocenă.

(5) Denumirea și lungimea paraului, lacurilor, mlaștinilor sau apelor subterane, denumirea faunei și florei de pe raza teritorială a **COMUNEI BĂLĂCEANA, județul Suceava**, se regăsesc în **ANEXA nr. 3** la prezentul statut.

**Art. 4.** - (1) **COMUNA BĂLĂCEANA, județul Suceava**, este comună reînființată în anul 2004 prin reorganizare în baza Legii 84/2004 – privind înființarea unor comune, fără alte localități aparținătoare.

În perioada mai 1968 - aprilie 2004, comuna Bălăceana a fost localitate aparținătoare fostei comune Ciprian Porumbescu care era formată și din satele Ilișești, Brașca și Stupca.

Satul Bălăceana este un sat foarte vechi, înființat în secolul al IV lea.

S-a chemat mai întâi Bălăceani, apoi Bălăceni, iar în a doua jumătate a secolului al XVIII-lea (1750-1807) a început să i se zică Bălăceana, după numele pârâului care curgea prin sat.

(2) Prima atestare documentară a localității Bălceana, județul Suceava,, apare în 1470 într-un hrisov care se găsește la o biserică din Rădăuți, prin care satul este trecut în subordinea bisericii ortodoxe de la Rădăuți

(3) Evoluția istorică a **COMUNEI BĂLĂCEANA, județul Suceava**, se regăsește în **ANEXA NR. 4** la prezentul statut.

**Art. 5.** - (1) Populația **COMUNEI BĂLĂCEANA, județul Suceava**, conform datelor din recesământul din 2011, era de 1.520 locuitori, din care 739 de sex masculin și 781 de sex feminin.

(2) Componența și structura populației **COMUNEI BĂLĂCEANA, județul Suceava**, defalcate, se regăsește în **ANEXA nr. 5** la prezentul statut.

(3) Aspectele privind numărul populației se actualizează în urma recensământului în vederea respectării dreptului cetățenilor aparținând unei minorități naționale de a folosi limba lor maternă în relația cu administrația publică locală și cu serviciile deconcentrate.

## CAPITOLUL II

### Autoritățile administrației publice locale

**Art. 6.** - (1) Autoritățile administrației publice locale sunt:

a) Consiliul Local al **COMUNEI BĂLĂCEANA, județul Suceava**, reprezintă autoritate deliberativă de la nivelul comunei.

Consiliul Local al **COMUNEI BĂLĂCEANA, județul Suceava** este format din 9 (nouă) membri;

b) primarul **COMUNEI BĂLĂCEANA, județul Suceava**, ca autoritate executivă;

c) La nivelul **COMUNEI BĂLĂCEANA, județul Suceava**, consiliul local a ales un viceprimar, numele acestuia fiind Grosu Georgel.

(2) Apartenența politică a consilierilor locali este următoarea 6 membrii PSD, 2 membrii PNL, 1 membru PMP.

(3) Constituirea Consiliului Local al Comunei Bălăceana, s-a constatat prin Ordinul prefectului județului Suceava, nr.704/22.10.2020.

(4) Componenta nominală, perioada/perioadele de exercitare a mandatelor aleșilor locali, precum și apartenența politică a acestora, începând cu anul 2004, sunt prevăzute în anexa nr. 6.a la prezentul statut, respectiv în anexa nr. 6.b la prezentul statut, după caz.

**Art. 7.** - (1) Autoritățile administrației publice locale au dreptul de a conferi și retrage titlul de cetățean de onoare persoanelor fizice române sau străine pentru Comuna Bălăceana, județul Suceava.

(2) Autoritățile administrației publice locale au dreptul de a conferi certificatul de fiu/fiică al/a Comunei persoanelor fizice române sau străine pentru Comuna Bălăceana, județul Suceava.

(3) Criteriile potrivit cărora autoritățile administrației publice locale au dreptul de a conferi și retrage titlul de cetățean de onoare persoanelor fizice române sau străine, precum și procedura aplicabilă pentru acordarea titlului și certificatului de fiu/fiică a **COMUNEI BĂLĂCEANA, județul Suceava** se regăsesc în **ANEXA nr. 7**, la prezentul statut.

## CAPITOLUL III

### Căi de comunicații

**Art. 8.** - (1) Raza teritorială a **COMUNEI BĂLĂCEANA, județul Suceava**, este tranzitată doar de rețele de transport rutiere, potrivit prevederilor Legii nr. 363/2006 privind aprobarea Planului de amenajare a teritoriului național – Secțiunea I – Rețele de transport, cu modificările și completările ulterioare.

(2) Rețeaua de transport prevăzută la alin. (1) lit. a) este formată, potrivit Ordonanței Guvernului nr. 43/1997 privind regimul drumurilor, republicată, cu modificările și completările ulterioare, drumuri de interes județean, drumuri de interes comunal și poduri, drumuri vicinale, astfel cum sunt prezentate în **ANEXA nr. 8-a**, la prezentul statut.

## CAPITOLUL IV

### Principalele instituții care își desfășoară activitatea pe raza teritorială a unității administrativ-teritoriale

**Art. 9.** - (1) Rețeaua școlară de la nivelul **COMUNEI BĂLĂCEANA, județul Suceava**, potrivit Legii educației naționale nr. 1/2011, cu modificările și completările ulterioare, cuprinde numărul total de unități de învățământ de stat și particular preuniversitar, acreditate, respectiv autorizate să funcționeze provizoriu, numărul total al unităților de învățământ preuniversitar, înființate în structura universităților de stat, și numărul total al furnizorilor de educație autorizați să funcționeze provizoriu.

(2) Pe raza teritorială a **COMUNEI BĂLĂCEANA, județul Suceava**, își desfășoară activitatea/funcționează 2 instituții de învățământ (o grădiniță cu un număr de aproximativ 30 de preșcolari, o școala gimnazială cu un număr de aproximativ 57 elevi din învățământul primar și 56 elevi în clasele V-VIII.

(3) Unitățile de învățământ și furnizorii de educație prevăzuți la alin. (1), sunt prezentate în **ANEXA nr. 9**, la prezentul statut.

**Art. 10.** - (1) Pe raza teritorială a **COMUNEI BĂLĂCEANA, județul Suceava**, își desfășoară activitatea un Cămin Cultural și o Bibliotecă.

(2) Pe raza teritorială a **COMUNEI BĂLĂCEANA, județul Suceava**, se organizează anual, o singură manifestare culturală, pe data de 15 August, denumită "Bălăceana în Sărbătoare".

Se pot organiza și alte evenimente anuale, inițiative culturale publice funcție de bugetul anual alocat.

(3) Tipul și denumirea instituțiilor de cultură ori tipul și denumirea manifestărilor culturale se regăsesc în **ANEXA nr. 9**, la prezentul statut.

(4) **COMUNEI BĂLĂCEANA, județul Suceava**, participă, în limita bugetului aprobat cu aceasta destinație, la finanțarea manifestărilor culturale de la bugetele locale, din venituri proprii, fonduri externe rambursabile și nerambursabile, contracte cu terții, după caz, potrivit legii.

**Art. 11.** - (1) Pe raza teritorială a **COMUNEI BĂLĂCEANA, județul Suceava**, se asigură următoarea formă de asistență medicală: asistență medicală profilactică și curativă.

(2) **COMUNA BĂLĂCEANA, județul Suceava**, participă, în limita bugetului aprobat cu aceasta destinație, la finanțarea activităților de asistență de sănătate publică de la bugetele locale, din venituri proprii, fonduri externe rambursabile și nerambursabile, contracte cu terții, după caz, potrivit legii.

(3) Asistența medicală prevăzută la alin. (1) lit. a) se realizează, prin:

a) cabinet medical ambulatoriu al medicului de familie.

(4) Lista cu numărul și denumirea unităților prin care se asigură asistența medicală sunt prezentate în **ANEXA nr. 9**, la prezentul statut.

**Art. 12.** - (1) Pe raza teritorială a **COMUNEI BĂLĂCEANA, județul Suceava**, se asigură servicii sociale definite potrivit art. 30 din Legea asistenței sociale nr. 292/2011, cu modificările și completările ulterioare.

(2) **COMUNA BĂLĂCEANA, județul Suceava** asigură cadrul pentru furnizarea serviciilor sociale prevăzute la alin. (1). Asistența socială în comuna Bălăceana este asigurată prin compartimentul de asistență socială din cadrul Primăriei comunei.

(3) Lista cu tipul serviciilor sociale asigurate de **COMUNA BĂLĂCEANA, județul Suceava** se regăsește în **ANEXA nr. 9**, la prezentul statut.

**Art. 13.** - (1) Pe raza teritorială a **COMUNEI BĂLĂCEANA, județul Suceava**, nu își desfășoară activitatea instituții de presă în domeniul presei scrise, media on-line și/sau, după caz, media audiovizual.

**Art. 14.** - (1) Pe raza teritorială a **COMUNEI BĂLĂCEANA, județul Suceava** nu își desfășoară activitatea, cluburi ale copiilor, cluburi sportiv-școlare ori cluburi studentești, cluburi/asociații sportive, după caz.

## **CAPITOLUL V**

### **Funcțiuni economice ale unității administrativ-teritoriale**

**Art. 15.** - Principalele funcțiuni economice, capacități de producție diversificate din sectorul secundar și terțiar, precum și din agricultură sunt prevăzute în **ANEXA nr. 10**, la prezentul statut.

## **CAPITOLUL VI**

### **Bunurile din patrimoniul unității administrativ-teritoriale**

**Art. 16.** - (1) Patrimoniul **COMUNEI BĂLĂCEANA, județul Suceava**, este compus din bunurile mobile și imobile care aparțin domeniului public și domeniului privat al **COMUNEI BĂLĂCEANA, județul Suceava**, precum și din totalitatea drepturilor și obligațiilor cu caracter patrimonial.

(2) Inventarul bunurilor aflate în patrimoniul **COMUNEI BĂLĂCEANA, județul Suceava**, întocmit și atestat prin Hotărârea Consiliului Local 14/11.08.2004, cu modificările și completările ulterioare pentru domeniul Public și Hotărârea Consiliului Local nr.20/20.10.2004, cu modificările și completările ulterioare, pentru domeniul privat, în conformitate cu prevederile art. 289 din Ordonanța de urgență a Guvernului nr. 57/2019 privind Codul administrativ, cu modificările și completările ulterioare, se găsește în **ANEXA nr. 11**, la prezentul statut.

(3) Inventarul bunurilor aflate în patrimoniul **COMUNEI BĂLĂCEANA, județul Suceava**, se actualizează ori de câte ori intervin evenimente de natură juridică și se publică pe pagina de internet a **COMUNEI BĂLĂCEANA, județul Suceava**, în secțiunea dedicată acestui statut.

## **CAPITOLUL VII**

### **Serviciile publice existente**

**Art. 17.** - Serviciile comunitare de utilități publice furnizate la nivelul **COMUNEI BĂLĂCEANA, județul Suceava**, sunt:

- a) serviciul public de alimentare apă și canalizare – nu beneficiază în prezent de sistem centralizat de alimentare cu apă potabilă și nu există rețea de canalizare;
- b) serviciul public de alimentare cu energie termică în sistem centralizat - nu există în cadrul comunei;
- c) serviciul public de transport – nu există;



d) serviciul public de salubritate – comuna este parte în Asociația de Dezvoltare Intercomunitară de Gestionare a Deșeurilor în județul Suceava, iar colectarea, transportul deșeurilor menajere este asigurată de RITMIC SRL, care deține licență ca operator de salubritate.

e) serviciul public de iluminat;

**Art. 18.** - Transportul și distribuția energiei electrice de pe raza teritorială a **COMUNEI BĂLĂCEANA, județul Suceava**, sunt furnizate de E-ON.

**Art. 19.** - Alimentarea cu gaze naturale pe raza teritorială a **COMUNEI BĂLĂCEANA, județul Suceava** – nu există în prezent.

**Art. 20.** - Serviciul public de administrare a domeniului public al **COMUNEI BĂLĂCEANA, județul Suceava** – nu există.

## **CAPITOLUL VIII**

### **Atribuirea și schimbarea denumirilor de străzi, piețe și de obiective de interes public local**

**Art. 21.** - (1) La nivelul **Comunei Bălăceana, județul Suceava**, nu există nomenclator stradal și denumire de străzi. Pe viitor, dacă va fi cazul, Comuna Bălăceana va atribui sau schimba denumirile de: străzi și de obiective de interes public local, precum și pentru obiective și instituții de interes local aflate în subordinea sa, cu respectarea prevederilor Ordonanței Guvernului nr. 63/2002 privind atribuirea sau schimbarea de denumiri, aprobată cu modificări prin Legea nr. 48/2003, cu modificările și completările ulterioare.

(2) În situația în care, prin proiectele de hotărâri ale consiliilor locale, se propune atribuirea ca denumire a unor nume de personalități ori evenimente istorice, politice, culturale sau de orice altă natură ori schimbarea unor astfel de denumiri, aceste hotărâri vor putea fi adoptate numai după ce au fost analizate și avizate de comisia de atribuire de denumiri județeană, respectiv a municipiului București, în conformitate cu prevederile Ordonanței Guvernului nr. 63/2002 privind atribuirea sau schimbarea de denumiri, aprobată cu modificări prin Legea nr. 48/2003, cu modificările și completările ulterioare.

(3) Schimbarea denumirilor instituțiilor publice și a obiectivelor de interes județean, se face prin hotărâre a consiliului județean, cu avizul consiliului local pe al cărui teritoriu administrativ sunt amplasate instituțiile și obiectivele în cauză, în conformitate cu prevederile Ordonanței Guvernului nr. 63/2002 privind atribuirea sau schimbarea de denumiri, aprobată cu modificări prin Legea nr. 48/2003, cu modificările și completările ulterioare.

## **CAPITOLUL IX**

### **Societatea civilă, respectiv partidele politice, sindicatele, cultele și organizațiile nonguvernamentale care își desfășoară activitatea în unitatea administrativ-teritorială**

**Art. 22.** - (1) **COMUNA BĂLĂCEANA, județul Suceava**, realizează un cadru de cooperare sau asociere cu organizații neguvernamentale, asociații și cluburi sportive, instituții culturale și artistice, organizații de tineret, în vederea finanțării și realizării unor acțiuni sau proiecte care vizează dezvoltarea comunității.

(2) **COMUNA BĂLĂCEANA, județul Suceava**, acordă o atenție deosebită proiectelor culturale și educative cu caracter local, regional, național, european și internațional, care se încadrează în strategia de dezvoltare a unității administrativ - teritoriale.

(3) **COMUNA BĂLĂCEANA, județul Suceava**, poate acorda, în limita bugetului aprobat cu aceasta destinație, finanțări nerambursabile de la bugetul local, în baza Legii nr. 350/2005 privind regimul finanțărilor nerambursabile din fonduri publice alocate pentru activități nonprofit de interes general, cu modificările și completările ulterioare.

(4) Lista cu denumirea principalelor organizații neguvernamentale care își desfășoară activitatea pe raza teritorială a **COMUNA BĂLĂCEANA, județul Suceava**, se regăsește în **ANEXA nr. 11**, la prezentul statut.

**Art. 23.** - (1) Pe teritoriul **COMUNEI BĂLĂCEANA, județul Suceava**, nu își au sediul partide politice sau organizații aparținând minorităților naționale, înființate în condițiile Legii partidelor politice nr. 14/2003, republicată, cu modificările și completările ulterioare.

(2) Lista partidelor politice care își desfășoară activitatea în **COMUNA BĂLĂCEANA, județul Suceava** se găsește în **ANEXA nr 12**, la prezentul statut.

**Art. 24.** - (1) Pe teritoriul **COMUNEI BĂLĂCEANA, județul Suceava**, **NU** își desfășoară activitatea organizații sindicale sau asociații profesionale.

**Art. 25.** - (1) În **COMUNA BĂLĂCEANA, județul Suceava**, își desfășoară activitatea următoarele culte religioase: **Creștin ortodox, Martorii lui Iehova.**

## **CAPITOLUL X**

### **Participare publică**

**Art. 26.** - Populația din **COMUNA BĂLĂCEANA, județul Suceava**, este consultată și participă la dezbaterile problemelor de interes local sau județean, după caz, astfel:

- a) prin intermediul referendumului local, organizat în condițiile legii;
- b) prin intermediul adunărilor cetățenești organizate pe sate, în mediul rural;
- c) prin dezbaterile publice asupra proiectelor de acte administrative;
- d) prin participarea la ședințele consiliului local;
- e) prin alte forme de consultare directă a cetățenilor, stabilite prin regulamentul de organizare și funcționare al consiliului.

**Art. 27.** - (1) În funcție de obiectul referendumului local, modalitatea de organizare și validare a acestuia se realizează cu respectarea prevederilor Legii nr. 3/2000 privind organizarea și desfășurarea referendumului, cu modificările și completările ulterioare sau ale Ordonanței de urgență a Guvernului nr. 57/2019, cu modificările și completările ulterioare, după caz.

(2) Referendumul local se poate organiza în toate satele și localitățile componente ale comunei sau orașului ori numai în unele dintre acestea.

## **CAPITOLUL XI**

### **Cooperare sau asociere**

**Art. 28.** **COMUNA BĂLĂCEANA, județul Suceava**, se asociază sau cooperează, după caz, cu persoane juridice de drept public sau de drept privat române sau străine, în vederea finanțării și realizării în comun a unor acțiuni, lucrări, servicii sau proiecte de interes public local cu respectarea prevederilor art. 89 din Ordonanța de urgență a Guvernului nr. 57/2019, cu modificările și completările ulterioare.

**Art. 29.** - (1) **COMUNA BĂLĂCEANA, județul Suceava**, aderă la asociații naționale și internaționale ale autorităților administrației publice locale, în vederea promovării unor interese comune.

(2) Lista cu denumirea înfrășirilor, cooperărilor sau asocierilor încheiate de **COMUNA BĂLĂCEANA, județul Suceava**, se regăsește în **ANEXA nr 13**, la prezentul statut.

**Art. 30.** - Programele, proiectele sau activitățile, după caz, a căror finanțare se asigură din bugetul local, prin care se promovează/consolidează elemente de identitate locală de natură culturală, istorică, obiceiuri și/sau tradiții, se regăsesc în **ANEXA nr. 14**, la prezentul statut.

## **CAPITOLUL XII**

### **Dispoziții tranzitorii și finale**


**Art. 31.** - Anexele nr. 1-14, fac parte integrantă din prezentul statut, aprobat prin Hotărârea Consiliului Local al Comunei Balaceana, județul Suceava.

**Art. 32.** - Orice modificare care are ca obiect modificarea Statutului **COMUNEI BĂLĂCEANA, județul Suceava** sau a anexelor acestuia se realizează numai prin hotărâre a autorității deliberative.

**Art. 33.** - Anexa nr. 11, la prezentul statut se actualizează ori de câte ori intervin evenimente de natură juridică.

**Art. 34.** - Prezentul statut și anexele acestuia, cu excepția celei prevăzute la art. 33 se actualizează, în funcție de modificările și completările apărute la nivelul elementelor specifice ale acestora, cel puțin o dată pe an.

**Modelul stemei COMUNEI BĂLĂCEANA, județul Suceava**



**DESCRIEREA ȘI SEMNIFICAȚIILE** - elementelor însumate ale stemei comunei Bălăceana, județul Suceava

**Descrierea stemei**

Potrivit anexei nr. 1, stema comunei Bălăceana se compune dintr-un scut triunghiular cu marginile rotunjite, despicat.

În partea stângă, în câmp argintiu, se află o lumânare aprinsă, de culoare roșie, cu nimb în jurul flăcării.

În partea dreaptă, în câmp roșu, se află o lumânare aprinsă, de culoare argintie, cu nimb în jurul flăcării.

Scutul este timbrat de o coroană murală de argint cu un turn crenelat.

**Semnificația elementelor însumate**

Stema redă întocmai emblema sigilară a localității din anii 1798 și 1877.

Argintul provine din cuvântul slav "băl" = "alb strălucitor", care dă denumirea localității.

Coroana murală cu un turn crenelat semnifică faptul că localitatea are rangul de comună.

**Prezentarea grafică și descriptivă, respectiv suprafețele intravilanului și a extravilanului pe localitatea Balaceana, județul Suceava**

**I. PREZENTARE GENERALA**

**1. Localizare geografică**

Comuna Bălăceana este situată în partea central-estică a județului Suceava, într-o mică depresiune dominată de dealuri, în Valea Bahrinei.

Localizată fizico-geografic în aria de podiș a județului, în piemontul colinar relict Marginea-Ciungi. Acesta este situat între abruptul Obcinei Mari la vest, valea Sucevei la nord și est, văile Moldovei și Șomuzului Mare la sud, fiind o subunitate distinctă a Podișului Sucevei.

Comuna Bălăceana este localizată la o distanță de 25 km de reședința județului, municipiul Suceava și este delimitată de următoarele vecinătăți:

- la nord comuna Todirești
- la vest comuna Comănești
- la sud comuna Ilișești
- la est comuna Stroiștei

Cea mai apropiată așezare urbană este Cajvana, oraș situat la 15 km urmat de orașele Gura Humorului și Solca, aflate la o distanță de 23 km.



Comuna are un singur sat în componența sa, vatra satului se situează, de o parte și de alta a drumului județean DJ 178.

**1. Accesibilitate:**

DJ 178 care leagă localitatea Humoreni de Ilișesti - prin satul Bălăceana (reprezentând legătura cu DN 17 – E 576 Suceava – Gura Humorului).

**2. Relieful**

Caracteristicile reliefa ale acestei zone îmbină șesurile, terasele, colinele și dealurile care în majoritatea cazurilor au pante care depășesc 20 grade, teritoriul comunei fiind definit de ecartul

altitudinal 536 m, dealul Cetățuia, situat în vestul comunei și 319 m, ieșirea cursului râului Bălăceana de pe teritoriul administrativ, în estul acestuia. Cele două aliniamente, orientate aproximativ SV-NE, sunt constituite din dealurile Bahrina, Staniște și Regi, pe dreapta râului Bălăceana, iar pe stânga de dealurile Muncelului, Brădățelului și Șilivățului.

### **3. Clima**

Clima zonei este cea specifică zonei, de tip temperat cu influențe baltice (umiditate mai ridicată) și continentale (ierni geroase), cu variații de temperatură relativ mari și volum redus al precipitațiilor.

Clima se caracterizează prin veri timpurii călduroase și lungi, deseori cu vânturi uscate și ierni ceva mai blânde decât în restul țării.

### **4. Temperatura**

Temperatura medie anuală este cuprinsă între 7-8 grade Celsius.

Adâncimea de îngheț conform STAS 6054/77 – zonarea teritoriului României după adâncimea maximă de îngheț – în comuna Bălăceana, se situează la adâncimea de 0,90 – 1,10 m.

### **5. Precipitațiile**

Regimul de precipitații este relativ crescut, iar repartizarea acestora este neuniformă. Luna în care cad cele mai multe precipitații este luna mai, iar mai deficitare sunt lunile august și septembrie.

Media anuală a precipitațiilor în zona Bălăceana este de între 600 mm – 650 mm-an. În cursul verii, acestea pot avea un caracter torențial, depășind uneori în 24h cantitatea medie lunară sau chiar anuală.

În anii secetoși, intervalele de timp în care lipsesc precipitațiile au o durată foarte mare.

### **6. Vânturile**

Menționăm că în Comuna Balaceana, județul Suceava predomină vânturile de vest, de regulă aducând ploi.

## **II. MEDIUL ÎNCONJURĂTOR**

### **2.1. Factorii de mediu**

Mediul în care trăiește omul este definit în primul rând de calitatea aerului, a apei, a solului, locuințelor, alimentele pe care le consumă, precum și mediul în care muncește. Factorii de mediu influențează în mod direct și indirect starea de sănătate a populației. În acest sens, pentru păstrarea sau îmbunătățirea stării de sănătate, definită ca integritatea sau buna stare fizică, psihică și socială a individului și colectivităților, sunt absolut necesare cunoașterea și determinarea unor factori de risc.

Nivelul de poluare înregistrat pe raza comunei Bălăceana are valori minime, neexistând obiective industriale mari sau un trafic auto intens, care să aibă un impact negativ asupra factorilor de mediu.

#### **2.1.1. Calitatea aerului**

Calitatea aerului se încadrează în limitele legale, emisiile de noxe la nivelul teritoriului comunei Bălăceana nu depășesc limitele admise la niciun indicator.

Depășirile nivelelor admisibile de noxe pot apărea punctiform (ca localizare și durată), în urma arderii vegetației ierboase, a tufișurilor, foioaselor, păioaselor, deșeurilor menajere.

### **2.1.2 Calitatea apei**

#### *Calitatea apei potabile*

Nu există sistem de alimentare cu apă realizat, locuitorii comunei beneficiază de surse proprii de alimentare cu apă (fântâni, puțuri forate).

În viitor administrația locală are în plan realizarea infrastructurii edilitare (apă și canalizare). Pentru toate lucrările și construcțiile pentru alimentarea cu apă, tehnologia folosită va fi concepută cu respectarea prevederilor legale de calitate și de mediu în vigoare, în vederea asigurării unei calități superioare a apei potabile, pe de o parte, ocrotirii și conservării naturii pe de altă parte, pentru păstrarea unui echilibru ecologic.

Calitatea apei este influențată de epurarea inadecvată a apelor uzate menajere, controlul inadecvat al evacuărilor de ape uzate industriale, pierderea și distrugerea zonelor de captare, defrișarea și modificarea necontrolată a tipurilor de culturi agricole.

Pentru realizarea unui serviciu de calitate, apa captată și distribuită (sursele de suprafață și subterane) va fi supusă procesului de tratare pentru a fi caracterizată ca sanogenă și curată.

### **2.1.3. Calitatea solului**

Calitatea solurilor reprezintă un indicator relevant în operația de apreciere a resurselor. Pentru a evalua potențialul natural al terenurilor agricole în vederea folosirii lor raționale, solurile au fost împărțite în clase, tipuri și subtipuri, în funcție de diferite criterii cum sunt: troficitatea, cantitatea de microorganisme, oferta ecologică, capacitatea bioproductivă și capacitatea de protecție, de fertilitate sau productivitate ș.a.

Calitatea terenurilor agricole cuprinde atât fertilitatea solului, cât și modul de manifestare a celorlalți factori de mediu față de plante. Din acest punct de vedere, terenurile agricole se grupează în **5 clase de calitate**, diferențiate după Nota de bonitare medie, pe țară (clasa I – 81-100 puncte – clasa a V-a – 1-20 puncte). Clasele de calitate ale terenurilor dau pretabilitatea acestora pentru folosințele agricole. Numărul de puncte de bonitare se obține printr-o operațiune complexă de cunoaștere aprofundată a unui teren, exprimând favorabilitatea acestuia pentru cerințele de existență ale unor plante de cultură date, în condiții climatice normale și în cadrul folosirii raționale.

Principalele procese de degradare ale solului sunt: eroziunea, degradarea materiei organice, contaminarea, salinizarea, compactizarea, pierderea biodiversității solului, scoaterea din circuitul agricol, alunecările de teren și inundațiile. Calitatea solului este influențată de folosirea îngrășămintelor chimice și a produselor fitosanitare. Îngrășămintele chimice sunt substanțe folosite pentru fertilizarea solului, cele mai folosite fiind cele pe bază de azot, fosfor și potasiu. Produsele pentru protecția plantelor (pesticidele) sunt substanțe sau combinații de substanțe chimice cu acțiune biologică deosebit de ridicată. Acestea se împart în funcție de organismul țintă combătut în erbicide, insecticide, fungicide, acaricide, nematocide, moluscocide, raticide și cu acțiune mixtă.

Îngrășămintele de orice tip, aplicate în mod rațional constituie premisa menținerii și sporirii fertilității solurilor, în scopul creșterii producției agricole. Cercetările efectuate au demonstrat că îngrășămintele pot provoca dereglarea echilibrului ecologic, în cazul în care sunt folosite fără a lua în considerare natura solurilor, condițiile meteorologice concrete și necesitățile plantelor. Utilizarea nerațională a îngrășămintelor determină apariția unui exces de azotați și fosfați care au un efect toxic asupra microflorei din sol și conduce la acumularea în vegetație a acestor elemente. Limita dintre deficitul și excesul unui element este greu de sesizat, totul depinzând de natura plantelor și de condițiile de mediu.

Apreciem oportună organizarea de campanii de conștientizare în rândul populației cu privire la utilizarea în mod rațional a îngrășămintelor chimice în agricultură, pentru evitarea situațiilor de degradare a solurilor și dereglare a echilibrului ecologic pe teritoriul comunei.

#### ***2.1.4. Nivelul de zgomot și vibrații***

Alături de poluarea atmosferică și managementul deșeurilor, poluarea sonoră este una dintre marile probleme cu care se confruntă omenirea la ora actuală. Din acest motiv, monitorizarea și evaluarea zgomotului constituie un obiectiv prioritar, urmate de adoptarea măsurilor care se impun în scopul prevenirii și reducerii efectelor dăunătoare ale zgomotului asupra populației, acolo unde valorile nivelului de zgomot depășesc maximele admise.

Principalele surse de zgomot sunt:

- traficul auto;
- obiectivele economice;
- comportamentul inadecvat al oamenilor.

**La nivelul comunei Bălăceana nu există surse de zgomot care să pună în pericol sau disconfort viața oamenilor.**

#### ***2.1.5. Gestionarea deșeurilor***

Protejarea mediului în care trăim reprezintă o preocupare majoră a omenirii, deoarece are efecte importante asupra vieții. Resursele naturale sunt limitate și nu se regenerează foarte repede, în timp ce cantitatea de deșeuri crește ajungând să ocupe suprafețe mari de teren.

Aproape jumătate din deșeurile pe care le aruncăm pot fi reutilizate. Mediul este din ce în ce mai poluat, prin reciclarea deșeurilor încercând să salvăm mediul și pământul.

Comuna Bălăceana face parte din Asociația de Dezvoltare Intercomunitară Gestionarea Deșeurilor în județul Suceava, constituită în scopul înființării, organizării, reglementării, exploatării, monitorizării și gestionării în comun a serviciului de salubritate a localităților pe raza de competență a unităților administrativ-teritoriale membre, precum și realizarea în comun a unor proiecte de investiții publice de interes zonal sau regional destinate înființării, modernizării și/sau dezvoltării, după caz, a sistemelor de utilități publice aferente serviciului de salubritate, pe baza strategiei de dezvoltare a acestuia.



Serviciile de salubritate sunt asigurate la nivelul comunei Bălăceana de S.C. RITMIC S.R.L din localitatea Ilișești, operator regional, care deține licență ca operator de salubritate pentru colectarea și transportul deșeurilor. Operatorul ridică deșeurile de la persoanele fizice și juridice

## **2.2. Factorii de risc**

### **2.2.1. Inundații**

*Inundația* reprezintă acoperirea terenului cu un strat de apă în stagnare sau în mișcare care, prin mărimea și durata sa, provoacă victime umane și distrugerii materiale ce dereglează buna desfășurare a activităților social-economice din zona afectată.

*Clasificare după geneză:*

- inundații provocate de fenomene naturale;
- inundații provocate de fenomene accidentale;
- inundații provocate de activități umane.

*Efecte: pagube în economie:*

- pagube directe (distrugerii sau deteriorări): localități, obiective industriale agricole și zootehnice, căi de comunicații și telecomunicații, rețele de transport, construcții hidrotehnice, poduri și podețe, animale și păsări;
- pagube indirecte: întreruperea proceselor de producție, întâzieri în livrarea produselor, cheltuieli pentru apărare în timpul inundațiilor, cheltuieli pentru normalizarea vieții după inundație, plata asigurării bunurilor.

*Efecte sociale negative:* victime umane, evacuarea populației, provocarea panicii, pericol de epidemii, întreruperea învățământului, diminuarea veniturilor populației, distrugerii de bunuri, reducerea ritmului de dezvoltare a zonelor afectate.

*Efecte ecologice negative:* degradarea mediului ambiant, poluarea apelor de suprafață sau subterane, poluarea solurilor, exces de umiditate, degradarea versanților, degradarea peisajului, distrugerea faunei și florei.

**În comuna Bălăceana, zonele cu risc de inundații sunt de-a lungul pârâului Bălăceana datorită ploilor torențiale, sau în urma topirii zăpezilor.**

### **2.2.2. Furtuni, tornade, secetă**

*Furtunile* sunt perturbări severe ale atmosferei. Din punct de vedere științific, metereologii consideră furtunile drept sisteme metereologice, având viteze ale vântului de intensitate 10 până la 12 pe scara Beaufort. Vânturile de intensitate 10 ating viteze de 88-101 km/h, iar cele de intensitate 11 ating 102-117 km/h cauzând furtuni violente. Vânturile care ating viteze mai mari de 117/km/h - intensitate 12 - sunt numite vânturi de intensitatea uraganului.

*Efecte:*

Annual, vânturile intense provoacă multe distrugerii. De-a lungul coastelor, ele dau naștere unor valuri de furtună violente care pot provoca stricăciuni imense. Iarna, pe Marea Neagră, se

dezlănțuie furtuni puternice. Violența acestora depășește orice închipuire, atunci valurile ating înălțimea de 10 metri.

**În Bălăceana s-au înregistrat doar episoade de ploi torențiale, intensificări ale vântului, căderi de grindină, furtună cu caracter de tornadă.**

*Seceta* reprezintă o insuficiență a umidității solului și a atmosferei față de valorile minimale necesare creșterii și dezvoltării normale a plantelor (cultivate). Este un fenomen care se produce în natură și care se manifestă prin lipsa de ploi, prin vânturi uscate și arșiță, ce dăunează plantelor și în special culturilor agricole.

*Efecte: pagube în economie:*

- pagube directe în agricultură și zootehnie, în turism, afectarea construcțiilor hidrotehnice;
- pagube indirecte: întreruperea proceselor de producție, întâzieri în livrarea produselor, cheltuieli pentru aprovizionare cu apă, cheltuieli pentru normalizarea vieții, plata asigurării bunurilor.

*Efecte sociale negative:* provocarea panicii, pericol de epidemii, diminuarea veniturilor populației, distrugeri de bunuri, reducerea ritmului de dezvoltare a zonelor afectate.

*Efecte ecologice negative:* degradarea mediului ambiant, distrugerea faunei și florei.

*Măsurile care trebuie întreprinse pentru a combate seceta se vor lua în funcție de fazele de apariție a acesteia:*

- servicii de monitorizare și avertizare privind scăderea debitelor/secetă la nivel național;
- diminuarea scurgerilor în rețelele de distribuție a apei;
- măsuri de economisire și folosire eficientă a apei: irigații, industrie;
- cooperarea cu alte țări vizând schimbul de experiență în combaterea secetei;
- planuri de aprovizionare prioritară cu apă a populației și animalelor/ierarhizarea restricțiilor de folosire a apei în perioade deficitare;
- stabilirea de metodologii pentru pragurile de secetă și cartografierea secetei;
- mărirea capacității de depozitare a apei;
- asigurarea calității apei pe timp de secetă.

Utilizarea și gestionarea eficientă a resurselor de apă implică implementarea unor schimbări de comportament atât al producătorilor de bunuri și servicii de gospodărire a apelor, cât și al utilizatorilor, al populației față de resursele de apă și față de mediu.

### **2.2.3. Căderi masive de zăpadă, viscol, îngheț**

*Înzăpezirea* este acoperirea terenului cu un strat de zăpadă care, prin mărimea și durata sa, provoacă blocaje rutiere, izolarea localităților și distrugeri materiale ce dereglează buna desfășurare a activităților social-economice din zona afectată.

*Fenomenele de viscol și îngheț* s-au înscris în parametrii normali ai lunilor de iarnă, neafectând în mod semnificativ alimentarea cu apă, energie electrică și gaze naturale și nici procesele de producție ale operatorilor economici. Fenomenele de intensitate mare pot avea ca urmări desfășurarea dificilă a circulației, probleme în deplasarea mijloacelor de intervenție, îngreunarea sau

chiar blocarea activității portuare, dificultăți în alimentarea cu apă, energie electrică și gaze naturale.

Activitățile de dezăpezire și combatere a poleiului se desfășoară conform planului de intervenție în sezonul rece privind combaterea urmărilor fenomenelor meteo periculoase, atât cu mijloace de intervenție proprii, cât și cu forțe și mijloace de intervenție aparținând operatorilor economici cu care s-au încheiat contracte.

*Efecte: pagube în economie:*

pagube indirecte: întreruperea proceselor de producție, întâzieri în livrarea produselor, cheltuieli pentru apărare în timpul înzăpezirilor, cheltuieli pentru normalizarea vieții după dezăpezire.

*Efecte sociale negative:* pericol de epidemii, întreruperea învățământului, diminuarea veniturilor populației, reducerea ritmului de dezvoltare a zonelor afectate.

*Efecte ecologice negative:* exces de umiditate, degradarea versanților.

#### **2.2.4. Temperaturi extreme**

*Temperaturile extreme* sunt temperaturile exterioare ale aerului, care:

- depășesc  $+37^{\circ}\text{C}$  sau, corelate cu condiții de umiditate mare, pot fi echivalate cu acest nivel;
- scad sub  $-20^{\circ}\text{C}$  sau, corelate cu condiții de vânt intens, pot fi echivalate cu acest nivel.

Acestea sunt temperaturi monitorizate și certificate de Institutul Național de Meteorologie și Hidrologie și transmise de centrele regionale ale acestuia.

#### **2.2.5. Incendii de pădure**

*Incendiul de pădure* este focul apărut spontan, necontrolat, din neglijență, intenționat, pe terenuri cu vegetație forestieră, care aduce prejudicii incalculabile arborilor, semințișului, litierei, plantațiilor erbacee, animalelor. Poate fi determinat de multe cauze naturale sau umane (piromani sau cioburi de sticlă care acționează ca o lupă, concentrând lumina pe vegetația moartă).

*Cauze:*

- folosirea neglijentă a focului de către oameni pentru prepararea hranei sau pentru încălzit;
- țigări aruncate la întâmplare;
- arderea rămășițelor lemnoase rezultate din parchetele de exploatare;
- crearea de suprafețe agricole prin arderea sau îmbunătățirea pășunilor;
- folosirea armelor de vânătoare sau a artileriei în poligoanele vânătorilor de munte;
- scânteii și cenușă de la locomotivele folosite în exploatarea forestieră;
- trăsnetul;
- incendieri premeditate.

Apariția incendiilor de pădure este favorizată de secetele prelungite și insolația puternică, iar viteza de înaintare a focului depinde de viteza vântului, compoziția și vârsta pădurii.

### **2.2.6. Cutremure de pământ**

*Cutremurul* reprezintă ruptura brutală a rocilor din scoarța terestră datorită mișcării plăcilor tectonice, care generează o mișcare vibratorie a solului, ce poate duce la victime umane și distrugerii.

Clasificare după adâncimea focarului:

- de suprafață (între 0-50 km);
- intermediar (între 50-250 km);
- de adâncime (peste 250 km).

*Efecte:*

Elementele expuse direct sau indirect efectelor seismelor sunt:

- populația, precum și bunurile sale mobile și imobile;
- construcțiile: clădiri de locuit, clădiri pentru învățământ și social-culturale, capacitățile productive;
- căile de comunicații rutiere;
- rețelele de alimentare cu energie electrică;
- rețelele de telecomunicații și altele asemenea;
- mediul natural: ecosisteme, păduri, terenuri dispuse pe versanți sau având caracteristici defavorabile, intravilanul localităților și altele;
- activitățile social-economice.

În cazul unui cutremur riscul de producere a unor dezastre complementare este mare:

- prăbușiri de construcții și instalații;
- avarii sau distrugerii a unor lucrări hidrotehnice (diguri, cheuri);
- accidente tehnologice;
- incendii, explozii izolate sau de mari proporții;
- accidente chimice;
- accidente de transport al oamenilor, mărfurilor obișnuite sau periculoase;
- alunecări de teren.

### **2.2.7. Alunecări de teren**

*Alunecarea de teren* reprezintă deplasarea rocilor care formează versanții unor munți sau dealuri, pantele unor lucrări de hidroameliorație sau altor lucrări de îmbunătățiri funciare.

*Prăbușire de teren* înseamnă deplasări rapide ale maselor de roci pe versanții abrupti, prin cădere liberă, prin salturi sau rostogolire.

*Torenții* constituie procesul de desprindere și transport al particulelor de sol prin acțiunea apei, care se scurge pe versant, sub forma de pânză sau de șiroaie instabile, ce își modifică mereu traseul.

Clasificare după viteza de manifestare:

- lentă (cu viteza  $< 0,6$  m/ an);
- medie (cu viteza 0,6-3 m/ s);

- bruscă (cu viteza > 3 m/ s).

#### *Zone afectate:*

Pe teritoriul județului Suceava există pericolul frecvent al unor alunecări de teren ca urmare a alcătuirii geologice și fenomenelor hidrometeorologice periculoase. Ca urmare a condițiilor geografice, geologice și hidrometeorologice, pe teritoriul județului Suceava pot exista:

- pericol redus de inundații locale, de mică amploare, ca urmare a obturării unor cursuri de apă prin alunecări de teren;
- pericol redus de avariere a unor magistrale de transport energie electrică.

#### *Cauze:*

- naturale: ploi torențiale, mișcări tectonice, eroziuni, prăbușiri de grote etc;
- artificiale: explozii, excavații, lucrări hidrotehnice sau de hidroameliorații, construire de clădiri lângă versanții instabili.

#### *Efecte:*

- distrugerea sau avarierea construcțiilor de orice fel;
- blocarea parțială sau totală a albiei unei ape curgătoare și crearea unei acumulări de apă cu pericol de inundație;
- distrugerea sau avarierea rețelelor edilitare comunale;
- blocarea parțială sau totală a unor căi de comunicații .

Elementele expuse direct sau indirect efectelor alunecărilor de teren sunt:

- populația, precum și bunurile sale mobile și imobile;
- construcțiile: clădiri de locuit, clădiri pentru învățământ și social-culturale, capacitățile productive;
- mediul natural: ecosisteme, păduri, terenuri dispuse pe versanți sau având caracteristici defavorabile, intravilanul localităților și altele;
- activitățile social-economice.

Ca măsuri de evitare a proceselor actuale de modelare a reliefului: alunecări de teren, eroziuni torențiale, prăbușiri de versanți, la care se adaugă intervenția nerațională a omului, se impune luarea unor măsuri de ordin practic concretizate în:

- terasarea versanților dealurilor și plantarea acestora cu pomi fructiferi;
- reîmpăduririle cu specii autohtone a terenurilor în cauză;
- plantații cu salcâm în bazinul de recepție al paraului.

În ultimii ani, prin trecerea terenurilor în proprietate particulară, tot mai multe terenuri au fost valorificate prin luarea măsurilor menționate mai sus, lucru ce a contribuit la eficientizarea agriculturii și silviculturii din zonă.

Pe teritoriul comunei Balaceana, sunt întâlnite zone cu riscuri de alunecări de teren, ultimele fiind cauzate datorită apelor și ploilor abundente, fiind surpat drumul DJ 178 ce face legătura cu comuna Ilișești.

Mai există două zone cu riscuri de alunecări de teren, în intravilnaul satului, în zona cunoscută ca „ulița la Ureche Victoria” și în zona cunoscută ca “La Spătărița”.

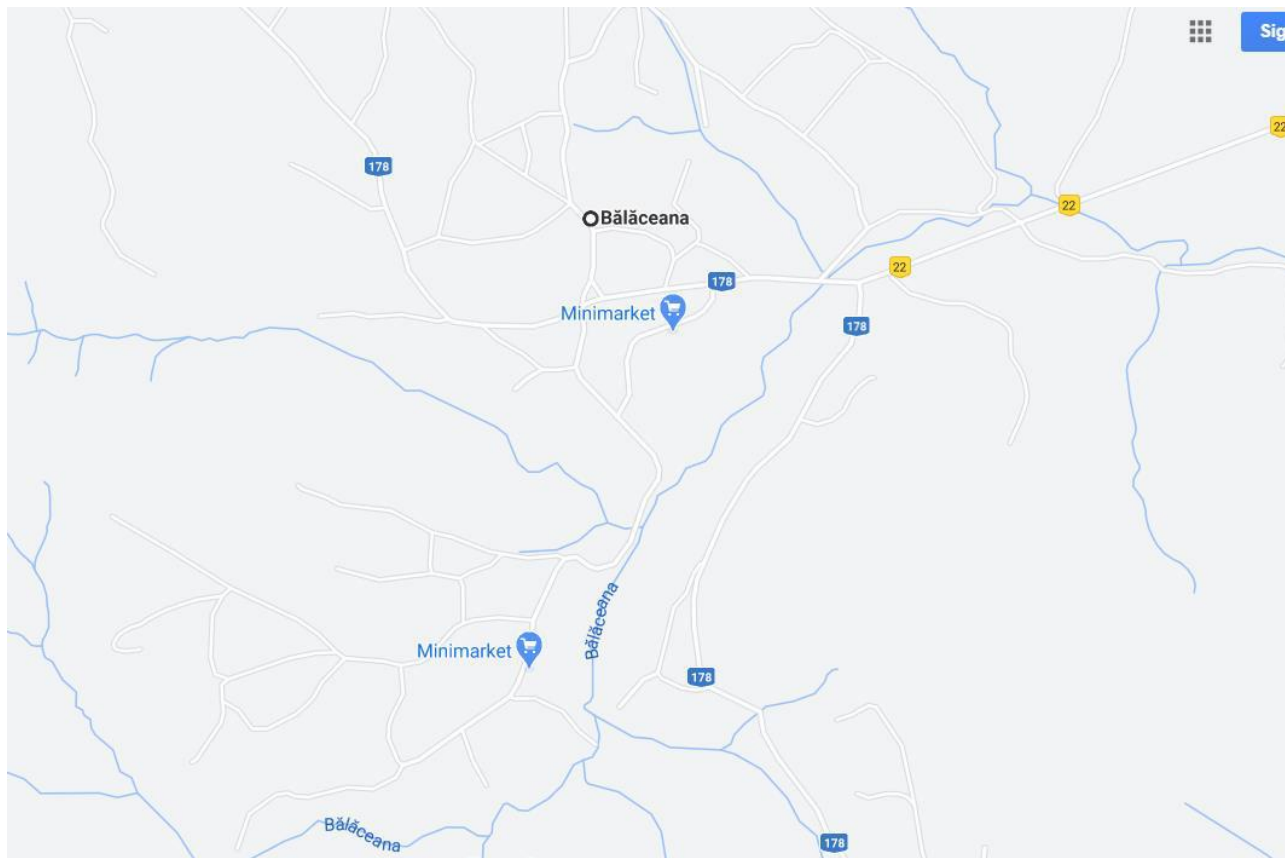
### 3. Suprafața comunei

Suprafața teritoriului administrativ al comunei este de 2.528,55 **ha**, din care intravilan 381,55 **ha** iar extravilan 2.147,00 ha.

Localitatea BĂLĂCEANA	CATEGORII DE FOLOSINȚĂ(ha)							
	Agricol (ha)			Neagricol (ha)				
	Arabil	Fânețe /pășuni	Livezi	Paduri	Ape+spații verzi	Căi de com.	Curți constr.	Neproductiv
EXTRAVILAN TOTAL 2147,00 HA	1373,16	228,83	9,94	469,32	24,00	38,55	3,20	-
INTRAVILAN TOTAL 381,55 HA	267,16	18,17	-	-	7,03	24,52	63,07	1,60
TOTAL HA	1640,32	247,00	9,94	400,57	31,03	63,07	66,27	1,60

## Hidrografia, flora, fauna și tipul solurilor de la nivelul unității administrativ-teritoriale

I. **Hidrografia Comunei Bălăceana, județul Suceava**, este reprezentată, de o rețea hidrografică formată din: Pârâul Bălăceana, cu afluenții săi, dar mai este străbătută și de pâraiele Șilivăț și Bahrina, precum și mlaștini sau ape subterane.



Suprafața paraului Bălăceana este 33 km<sup>2</sup>, a pârâului Bahrina este de 22 km<sup>2</sup>, a pârâului Șilivăț 10 km<sup>2</sup>, iar suprafața apelor statatoare proprietatea comunei este de 7.888 mp (CF 36440 – 2400 mp; CF 36441-442 mp; CF 36386- 4546 mp; CF 36211- 500 mp).

II. **Flora Comunei Bălăceana, județul Suceava**, este reprezentată, în principal, de următoarele specii de plante:

**Pădurile** de pe teritoriul comunei sunt în suprafață totală de 469,32 ha, din care 310,80 ha - Obștea Bălăceana, plus 4,0539 ha padure înscrisă în CF 30571-COMANESTI păduri de foioase și conifere, 57,29 ha - teren împădurit, din care 42 ha-salcâm, 4 ha-cireș + alte foioase, 32,48 ha teren împăduri cu diverse specii de foioase, cireș, etc.

**Vegetația lemnoasă** este reprezentată și de mici arbuști. Dintre arbuști amintim: păducelul (*Crataegus monogyna*), alunul (*Corilus avellana*), lemnul câinesc (*Ligustrum vulgare*), măceșul (*Rosa canina*)

Dintre speciile pomicole, rezultate bune dau: părul, nukul, gutuiul, prunul și mărul.

### **Vegetația ierboasă**

Pășunile și fânețele din regiune sunt răspândite sub forma unor fâșii late. Adeseori pășunile sunt despărțite unele de altele prin păduri sau terenuri agricole. Plantele caracteristice acestei zone sunt: papucul doamnei, lăcrămioara de pădure, gramineele, pir gros, bărboasa, păiușul înalt, iarba câmpului, firuță mărunță, firuță cu bulbi, păiuș stepic, păiușul oilor, trifoiul roșu, trifoi mărunț, coada șoricelului, ciocarea, păpădia, patlagina, troscotul ocmun, margareta, pătlagina, spinul, scaiul, cornățelul, etc

Pasunile de pe raza Comunei sunt de 247 Ha din care, 228,83 extravilan și 18,17 intravilan.

**III. Fauna care trăiește pe teritoriul** Comunei Bălăceana, județul Suceava, este reprezentată, în principal, de următoarele specii:

Datorită mobilității lor, animalele sunt mai puțin dependente de climă, vegetație și soluri, răspândirea lor nu se încadrează în limite precise, de aceea în perimetrul comunei Bălăceana se întâlnesc elemente din regiunea de câmpie și din regiunea deluroasă.

Fauna se caracterizează printr-o densitate mijlocie de specii.

Pădurea este bine populată de o serie de specii de mamifere:

- căprioara (*Capreolus capreolus*),
- vulpea (*Canis vulpes*),
- veverița (*Sciurus vulgaris*),
- mistrețul (*Sus scrofa*),
- dihorul (*Putorius putorius*),
- iepurele (*Lepus europeus*).

Mult mai bogată este ornitofauna. Dintre speciile de păsări întâlnite în zonă amintim:

- corbul (*Corvus corax*),
- coțofana (*Pica pica*),
- grangurul (*Oriolus oriolus*),
- cinteza (*Fringilla coelebs*),
- pițigoii (*Parus ater*),
- cioc-gros (*Pyrrhula pyrrhula*),
- gaița (*Garrulus glandarius*),
- cucul (*Cuculus canarus*),
- pitpalacul (*Coturnix coturnix*),
- graurul (*Sturnus vulgaris*) etc.

Din categoria răpitoarelor de noapte fac parte:

- bufnița (*Bubo bubo*),
- cucuveaua (*Athene noctua*)
- dintre păsările răpitoare întâlnim uliul.



Fauna frunzarului este formată din numeroase nevertebrate ca insecte, acarieni, gasteropode și miriapode. Dintre reptilele care populează aceasta zonă se pot aminti specii ca:

- șarpele de pădure (*Coluber longissimus*),
- șarpele neted (*Coronella austriaca*),
- șopârla de câmp (*Lacerta agilis*),
- gușterul (*Lacerta viridis*)
- salamandra (*salamandra salamandra*).

Sunt prezente de asemenea în peisaj rozătoarele:

- șoarecele de câmp
- șoarecele de pădure

**IV. Solul** este definit ca fiind formațiunea naturală cea mai recentă, de la suprafața litosferei, reprezentată printr-o succesiune de orizonturi care s-au format și se formează permanent prin transformarea unor roci din materiale organice sub acțiunea conjugată a factorilor fizici, chimici și biologici în zona de contact a atmosferei cu litosfera. Rezultând din acțiunea factorilor de mediu, solul este un corp natural care se formează și evoluează la suprafața uscatului prin dezagregarea și alterarea rocilor sub acțiunea organismelor (vegetale și animale), în diferite condiții de climă, relief.

Ca urmare a condițiilor naturale, pe raza comunei Bălăceana, apar următoarele tipuri de soluri: cernoziomuri ciocolatii, cernoziomuri slab levigate, cernoziomuri carbonatice și rendzine, toate din clasa molisolurilor.

Pentru ridicarea capacității productive, se recomandă completarea deficitului de apă prin irigații, efectuarea lucrărilor agricole la timp și de bună calitate, combaterea buruienilor, fertilizarea organică și minerală în dozele recomandate.

Așadar, solurile cele mai des întâlnite sunt cernoziomurile care, alături de solurile bălane și de cele cenușii, care sunt favorabile pentru agricultură.

Rendzinele au un profil general scurt, culoare neagră până la brun cenușie foarte închisă, textură mijlocie, structură grăunțoasă bine formată, poros, permeabil, activitate microbiologică bună, frecvent material calcaros scheletic. Datorită caracteristicilor sale, acest tip de sol are o fertilitate mai mică.

Pentru creșterea capacității productive se recomandă combaterea eroziunii, fertilizarea organică și minerală precum și irigarea. Aceste soluri apar în zonele cu interfluvii rotunjite, unde datorită pantelor mai accentuate, stratul de loess a dispărut.

**Datele privind înființarea Comunei Bălăceana, județul Suceava, prima atestare documentară, precum și evoluția istorică**

Așezarea a fost menționată pentru prima dată în 1470, fiind printre cele mai vechi localități ale județului. Este localitatea în care portul popular este ținut la loc de cinste, iar numele satului a fost luat de la un dans cunoscut în aproape toată țara.

Prima atestare a localității apare în 1470 într-un hrisov care se găsește la o biserică din Rădăuți, prin care satul este trecut în subordinea bisericii ortodoxe de la Rădăuți. Bălăceana a fost comună până în 1968, apoi satul a intrat în componența comunei Ciprian Porumbescu. În 2004, prin referendum, s-a reînființat comuna Bălăceana.

Satul Bălăceana este un sat foarte vechi, înființat în secolul al IV-lea. S-a chemat mai întâi Bălăceani, apoi Bălăceni, iar în a doua jumătate a secolului al XVIII-lea (1750-1807) a început să se zică Bălăceana, după numele pârauului care curgea prin sat.

Prima mențiune scrisă despre satul Bălăceana este din 15 martie 1490, când biserica satului a fost supusă Episcopiei de Rădăuți. El apare și în diferite documente ulterioare, atunci când aveau loc unele vânzări sau cumpărări de moșii sau de procese între stăpânitorii sau moștenitorii acestor moșii.

Astfel numele satului este amintit în hrisoavele Moldovei și la 25 mai 1546, când Voievodul Petru Rareș atribuie mănăstirii Moldovița, printre altele (este vorba de terenuri) și jumătate din moșia din satul Bălăceana.

Din anul 1862, Bălăceana a fost desemnată cu titulatura de comună, care a înglobat pentru o perioadă, începând din 1907, și cătunul Gropile. Acest cătun al Bălăcenei, care în anul 1908 avea doar 25 de locuitori, s-a înființat ca și colonie.

După venirea bejenarilor din Ardeal, populația satului începe să crească tot mai mult, astfel că în anul 1780 se ajunge la un număr de 129 de familii, iar în anul 1883, în sat existau 2 145 de suflete, contituite în 406 familii.

Satul Bălăceana este comună nou înființată în anul 2004, prin reorganizare în baza Legii 84/2004 – privind înființarea unor comune, fără alte localități aparținătoare.

În perioada mai 1968 - aprilie 2004, comuna Bălăceana a fost localitate aparținătoare fostei comune Ciprian Porumbescu care era formată și din satele Ilișești, Brașca și Stupca.

## COMPONENȚA ȘI STRUCTURA POPULAȚIEI COMUNEI BĂLĂCEANA, JUDEȚUL SUCEAVA

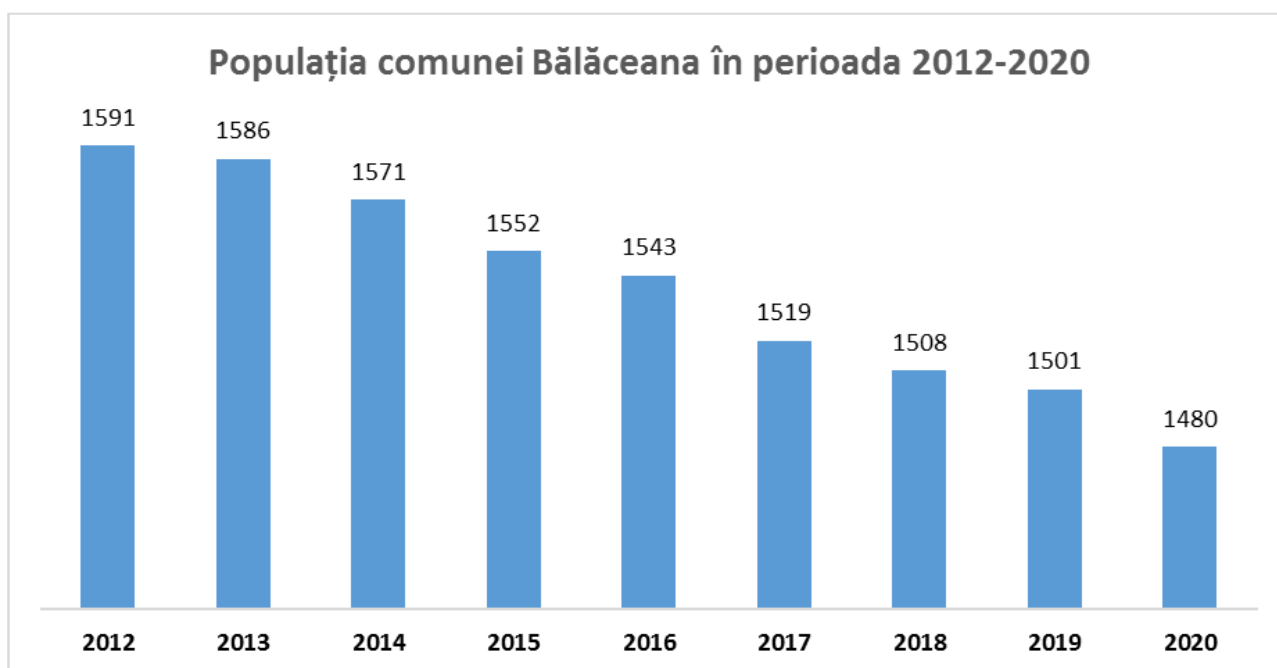
Conform datelor furnizate de ultimul recensământ al populației României din anul 2011, populația comunei Bălăceana era de **1.520 locuitori**, din care **739** de sex masculin și **781** de sex feminin .

Analizând evoluția populației în perioada 2012 – 2020, constatăm că numărul locuitorilor comunei se înscrie pe un trend descendent .

**Tabel nr. 1 - Populația comunei Bălăceana în perioada 2012-2020**

An	2012	2013	2014	2015	2016	2017	2018	2019	2020
Populație	1591	1586	1571	1552	1543	1519	1508	1501	1480

**Grafic nr. 1 - Populația Comunei Bălăceana, pe perioada 2012-2020**

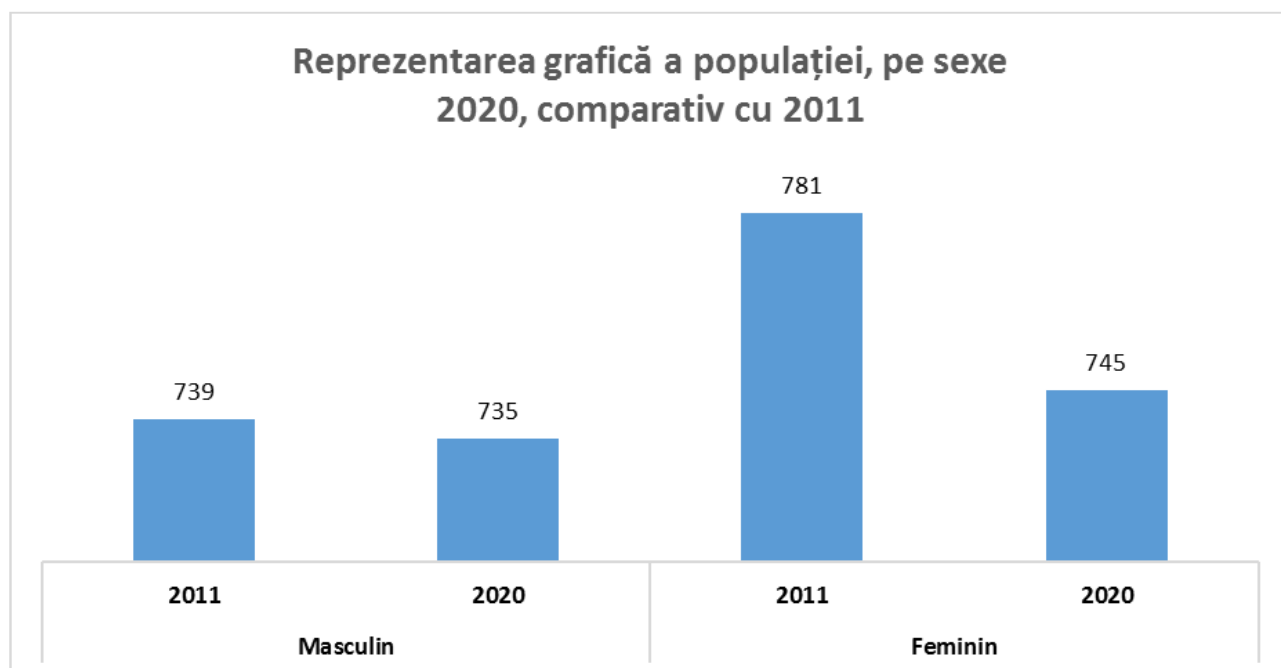


Comparând datele privind repartizarea pe sexe a populației la nivelul comunei Bălăceana la recensământul din 2011 cu datele înregistrate la 1 ianuarie 2020, observăm un procent mai mare pentru populația de sex feminin .

**Tabelul 2 – Repartizarea pe sexe a populației comunei în anul 2020, comparativ cu 2011**

Gen	Masculin		Feminin	
	2011	2020	2011	2020
Populație	739	735	781	745

**Grafic nr. 2 - Reprezentarea grafică a populației, pe sexe – 2020, comparativ cu 2011**



Conform recensământului efectuat în 2011, repartitia populației pe satele componente ale comunei Bălăceana era următoarea : sat Balaceana – 1520 persoane.

În ceea ce privește structura populației pe vârste și sexe la nivelul comunei Bălăceana, conform *Tempo online*, datele aferente anului 2020 înregistrate, la acest moment indică :

**Tabel nr. 3 - Structura pe varste și sexe**

Varste si grupe de varsta	Sexe	Anul 2020	Varste si grupe de varsta	Sexe	Anul 2020
<b>Numar persoane</b>			<b>Numar persoane</b>		
0- 4 ani	Masculin	<b>36</b>	45-49 ani	Masculin	<b>59</b>
	Feminin	<b>31</b>		Feminin	<b>48</b>
5 - 9 ani	Masculin	<b>30</b>	50-54 ani	Masculin	<b>54</b>
	Feminin	<b>33</b>		Feminin	<b>49</b>
10-14 ani	Masculin	<b>41</b>	55-59 ani	Masculin	<b>37</b>
	Feminin	<b>45</b>		Feminin	<b>32</b>
15-19 ani	Masculin	<b>52</b>	60-64 ani	Masculin	<b>36</b>
	Feminin	<b>42</b>		Feminin	<b>30</b>
20-24 ani	Masculin	<b>51</b>	65-69 ani	Masculin	<b>32</b>
	Feminin	<b>36</b>		Feminin	<b>47</b>
25-29 ani	Masculin	<b>48</b>	70-74 ani	Masculin	<b>18</b>
	Feminin	<b>31</b>		Feminin	<b>37</b>
30-34 ani	Masculin	<b>58</b>	75-79 ani	Masculin	<b>26</b>
	Feminin	<b>62</b>		Feminin	<b>32</b>
35-39 ani	Masculin	<b>48</b>	80-84 ani	Masculin	<b>35</b>
	Feminin	<b>40</b>		Feminin	<b>45</b>
40-44 ani	Masculin	<b>55</b>	85 ani si peste	Masculin	<b>19</b>
	Feminin	<b>53</b>		Feminin	<b>52</b>



Născuți vii	13	17	9	12	11	18	12	13
Decedați	20	31	29	22	25	33	35	36
Spor natural	-7	-14	-20	-10	-14	-15	-23	-23

În situația prezentată s-a evidențiat **sporul natural**, un indicator demografic dependent de natalitate și mortalitate, care se calculează pe baza diferenței dintre rata de natalitate și rata de mortalitate generală într-o anumită perioadă de timp, sau diferența dintre numărul născuților vii și cel al deceselor în rândul unei populații determinate într-o perioadă de timp. După cum se poate observa, la nivelul comunei Bălăceana sporul natural este negativ.

Din punct de vedere **etnic**, majoritatea locuitorilor este reprezentată de români, urmată de romi. Pentru circa 1,18 % din populație, apartenența etnică nu este cunoscută.

**Tabelul nr. 5 – Structura populației în funcție de etnie**

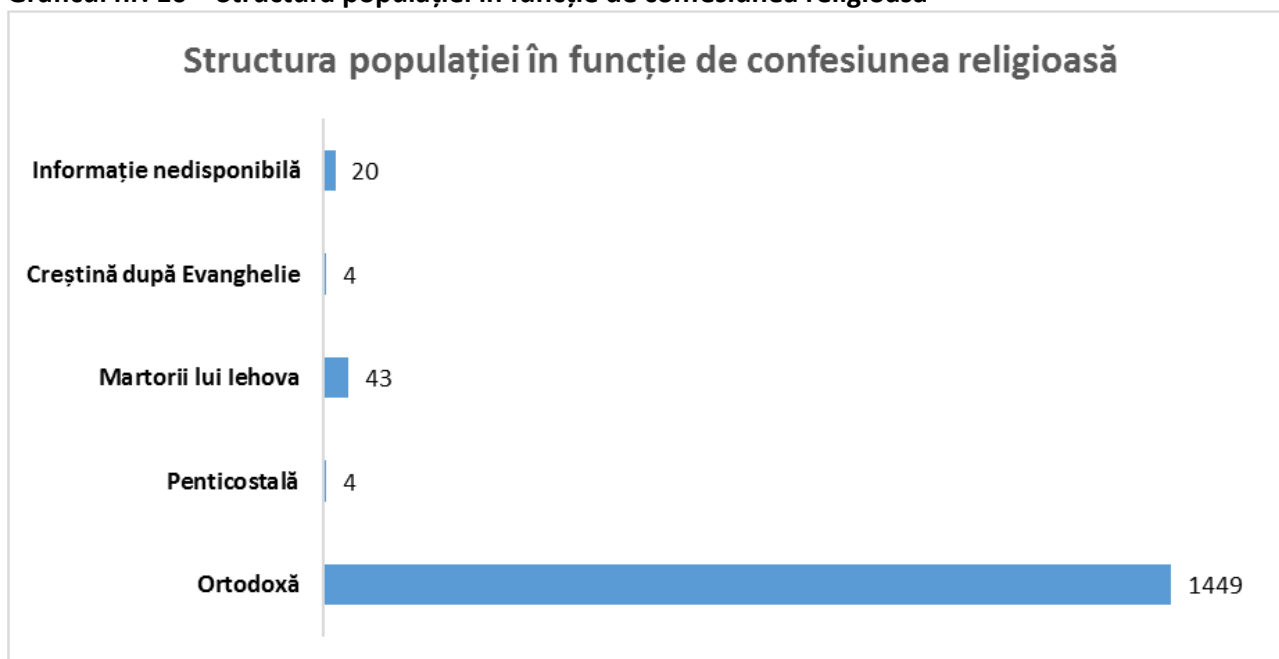
Etnie	Număr locuitori
Români	1499
Romi	3
Informație nedisponibilă	18

În ceea ce privește confesiunea religioasă, conform datelor oficiale populația comunei este majoritar ortodoxă .

**Tabelul nr. 6 – Structura populației în funcție de confesiunea religioasă**

Confesiunea religioasă	Număr locuitori
Ortodoxă	1449
Penticostală	4
Martorii lui Iehova	43
Creștină după Evanghelie	4
Informație nedisponibilă	20

**Graficul nr. 10 – Structura populației în funcție de confesiunea religioasă**



**Componența nominală, perioada/periodele de exercitare a mandatelor aleșilor locali de la nivelul Comunei Balaceana, județul Suceava, precum și apartenența politică a acestora, începând cu anul 2004**

## PRIMAR

## a) mandatul 2004-2008

Nr. crt.	Nume și prenume	Data nașterii	Apartenența politică	Perioadă
0	1	2	3	4
1.	BABOR NICHITA	23.06.1946	PSD	26.06.2004-17.06.2008

## b) mandatul 2008-2012

Nr. crt.	Nume și prenume	Data nașterii	Apartenența politică	Perioadă
0	1	2	3	4
1.	BABOR NICHITA	23.06.1946	PSD	18.06.2008-21.06.2012

## c) mandatul 2012-2016

Nr. crt.	Nume și prenume	Data nașterii	Apartenența politică	Perioadă
0	1	2	3	4
1.	BABOR NICHITA	23.06.1946	PSD	21.06.2012-21.06.2016

## d) mandatul 2016-2020

Nr. crt.	Nume și prenume	Data nașterii	Apartenența politică	Perioadă
0	1	2	3	4
1.	BABOR NICHITA	23.06.1946	PS	22.06.2016-25.10.2020

e) mandatul 2020-PREZENT

Nr. crt.	Nume și prenume	Data nașterii	Apartenența politică	Perioadă
0	1	2	3	4
1.	COJOCARIU CONSTATIN-OCTAVIAN	13.06.1971	PSD	26.10.2020-PREZENT



**Componenta nominală, perioada/perioadele de exercitare ale mandatelor aleșilor locali de la nivelul U.AT. BĂLĂCEANA, JUDEȚUL SUCEAVA , precum și apartenența politică a acestora, începând cu anul 2004**

<sup>1</sup> Se înscrie denumirea unității administrativ-teritoriale potrivit prevederilor art. 98-101 din Ordonanța de urgență a Guvernului nr. 57/2019 privind Codul administrativ, cu modificările și completările ulterioare, și ale Legii nr. 2/1968 privind organizarea administrativă a teritoriului României, republicată, cu modificările și completările ulterioare; pentru municipii, orașe și comune se va preciza și județul pe raza căruia se regăsește unitatea administrativ-teritorială respectivă.

**I. CONSILIERI LOCALI**

a) mandatul 2004-2008

Nr. crt.	Nume și prenume	Data nașterii	Apartenența politică	Perioadă
0	1	2	3	4
1.	BUZILĂ AURORA	10.10.1947	PNL	26.06.2004- 17.06.2008
2.	CIMPOIEȘ MIHAI	01.10.1958	PNȚCD	26.06.2004- 17.06.2008
3.	COJOCARIU NICOLAE	11.12.1950	PSD	26.06.2004- 17.06.2008
4.	COJOCARIU VASILE	21.12.1935	PSD	26.06.2004- 17.06.2008
5.	FLOREA VERONICA	02.07.1949	PSD	26.06.2004- 17.06.2008
6	IACOBAN VASILE	23.06.1931	PSD	26.06.2004- 17.06.2008
7.	MELNECIUC GRIGORE	24.05.1962	PRM	26.06.2004- 26.03.2008
8.	RÂPAN RADU	04.05.1978	PNL	26.06.2004- 17.06.2008

9.	RÎPAN VASILE	30.08.1936	PRM	26.06.2004- 17.06.2008
10.	TODIRAȘ CONSTANTIN	30.10.1945	PSD	26.06.2004- 17.06.2008
11	TOFAN MARCEL	02.05.1941	PNL	26.06.2004- 17.06.2008
12	PELEALBĂ DUMITRU	21.12.1964	PRM	14.04.2008- 17.06.2008

b) mandatul 2008-2012

Nr. crt.	Nume și prenume	Data nașterii	Apartenența politică	Perioadă
0	1	2	3	4
1.	BLIORȚU VASILE	11.12.1974	PDL	18.06.2008- 21.06.2012
2.	BOCA LUCICA -EUDOCHIA	04.06.1976	PSD	18.06.2008- 21.06.2012
3.	BUSUIOC RODICA	31.05.1974	PSD	18.06.2008- 21.06.2012
4.	COJOCARIU NICOLAE	11.12.1950	PSD	18.06.2008- 21.06.2012
5.	COJOCARIU VASILE	21.12.1935	PSD	18.06.2008- 21.06.2012
6.	FLOREA VERONICA	02.07.1949	PSD	18.06.2008- 27.06.2008
7.	MELNECIUC GRIGORE	24.05.1962	PDL	18.06.2008- 21.06.2012
8	OSCEPIUC DUMITRU	30.06.1957	PNL	18.06.2008- 21.06.2012

9	PETRIȘOR ION	17.08.1955	PSD	18.06.2008- 27.06.2008
10	PÎȚU VASILE	08.05.1965	PRM	18.06.2008- 21.06.2012
11	TODIRAȘ CONSTANTIN	30.10.1945	PSD	18.06.2008- 21.06.2012
12	BERENȚAN GHEORGHE - DANIEL	10.07.1970	PSD	27.06.2008- 21.06.2012
13	FLORIA BRĂDUȚ-RADU	30.05.1969	PSD	27.06.2008- 21.06.2012

f) mandatul 2012-2016

Nr. crt.	Nume și prenume	Data nașterii	Apartenența politică	Perioadă
0	1	2	3	4
1.	BAZGA ILIE	23.08.1979	PP-DD	22.06.2012- 21.06.2016
2.	BERENȚAN GHEORGHE- DANIEL	10.07.1970	USL	22.06.2012- 21.06.2016
3.	BLIORTU VASILE	11.12.1974	PDL	22.06.2012- 21.06.2016
4.	BOCA LUCICA- EUDOCIA	04.06.1976	USL	22.06.2012- 21.06.2016
5.	BULIGA GHEORGHE	07.03.1966	PDL	22.06.2012- 21.06.2016
6.	BUSUIOC RODICA	31.05.1974	USL	22.06.2012- 21.06.2016
7.	FLORIA BRĂDUȚ-RADU	30.05.1969	USL	22.06.2012- 21.06.2016
8.	MELNECIUC GRIGORE	24.05.1962	PDL	22.06.2012- 21.06.2016

9.	OSCEPIUC DUMITRU	30.06.1957	USL	22.06.2012- 21.06.2016
10.	PÎȚU VASILE	08.05.1965	USL	22.06.2012- 21.06.2016
11.	TODIRAȘ CONSTANTIN	30.10.1945	USL	22.06.2012- 21.06.2016

g) mandatul 2016-2020

Nr. crt.	Nume și prenume	Data nașterii	Apartenența politică	Perioadă
0	1	2	3	4
1.	BERENȚAN GHEORGHE-DANIEL	10.07.1970	PSD	22.06.2016- 25.10.2020
2.	BLIORȚU VASILE	11.12.1974	PSD	22.06.2016- 25.10.2020
3.	BOCA LUCICA -EUDOCHIA	04.06.1976	PSD	22.06.2016- 25.10.2020
4.	BULIGA GHEORGHE	07.03.1966	PNL	22.06.2016- 25.10.2020
5.	COJOCARIU CONSTANTIN-OCTAVIAN	13.06.1971	PSD	22.06.2016- 25.10.2020
6.	GROSU GEORGEL	03.05.1970	PMP	22.06.2016- 25.10.2020
7.	OLAR ALEXANDRU	06.10.1975	PNL	22.06.2016- 25.10.2020
8	OSCEPIUC DUMITRU	30.03.1957	PSD	22.06.2016- 25.10.2020
9.	PÎȚU VASILE	08.05.1965	PSD	22.06.2016- 25.10.2020
10.	ROȘCA ION	15.06.1969	PNL	22.06.2016- 25.10.2020

11.	TODIRAȘ CONSTANTIN	30.10.1945	PSD	22.06.2016- 25.10.2020
-----	--------------------	------------	-----	---------------------------

h) mandatul 2020-PEZENT

Nr. crt.	Nume și prenume	Data nașterii	Apartenența politică	Perioadă
0	1	2	3	4
1.	BABOR NICHITA	23.06.1946	PSD	26.10.2020- PREZENT
2.	BUSUIOC RODICA	31.05.1974	PSD	26.10.2020- PREZENT
3.	BLIORȚU VASILE	11.12.1974	PSD	26.10.2020- PREZENT
4.	BULIGA GHEORGHE	07.03.1966	PNL	26.10.2020- PREZENT
5.	GROSU GEORGEL	03.05.1970	PMP	26.10.2020- PREZENT
6.	OLAR ALEXANDRU	06.10.1975	PNL	26.10.2020- PREZENT
7.	TODIRAȘ CONSTANTIN	30.10.1945	PSD	26.10.2020- PREZENT
8.	URECHE OCTAVIAN	01.10.1967	PSD	26.10.2020- PREZENT
9.	OSCEPIUC DUMITRU	30.03.1957	PSD	26.10.2020- PREZENT

## II. VICEPRIMAR

### a) mandatul 2004-2008

Nr. crt.	Nume și prenume	Data nașterii	Apartenența politică	Perioadă
0	1	2	3	4
1.	TODIRAȘ CONSTANTIN	30.10.1945	PSD	26.06.2004- 17.06.2008

### b) mandatul 2008-2012

Nr. crt.	Nume și prenume	Data nașterii	Apartenența politică	Perioadă
0	1	2	3	4
1.	TODDIRAȘ CONSTANTIN	30.10.1945	PSD	18.06.2008- 21.06.2012

### f) mandatul 2012-2016

Nr. crt.	Nume și prenume	Data nașterii	Apartenența politică	Perioadă
0	1	2	3	4
1.	TODIRAȘ CONSTANTIN	30.10.1945	PSD	22.06.2012- 21.06.2016

### g) mandatul 2016-2020

Nr. crt.	Nume și prenume	Data nașterii	Apartenența politică	Perioadă
0	1	2	3	4
1.	TODIRAȘ CONSTANTIN	30.10.1945	PSD	22.06.2016- 25.10.2020

h) mandatul 2020-PREZENT

Nr. crt.	Nume și prenume	Data nașterii	Apartenența politică	Perioadă
0	1	2	3	4
1.	GROSU GEORGEL	03.05.1970	PMP	2020-PREZENT

**Procedura privind acordarea titlului de "Cetățean de onoare al Comunei", respectiv a "Certificatului de Fiu/Fiică a Comunei Bălăceana"**

**Art. 1.** - Titlul de "Cetățean de onoare al Comunei Bălăceana, județul Suceava.", denumit în continuare Titlu reprezintă cea mai înaltă distincție acordată de către Consiliul Local al Comunei Bălăceana .

**Art. 2.** - Certificatul de "Fiu/fiică a Comunei Bălăceana", denumit în continuare Certificat reprezintă distincția acordată de către Consiliul Local al Comunei Bălăceana, persoanelor născute în comuna Bălăceana, la împlinirea vârstei de 18 ani.

**Art. 3.** - Titlul și Certificatul se pot acorda la inițiativa:

- a) primarului;
- b) consilierilor locali;
- c) unui număr de cel puțin 5% din numărul total al locuitorilor cu drept de vot înscriși în Registrul electoral cu domiciliul sau reședința în unitatea administrativ-teritorială respectivă.

**Art. 4.** - Acordarea Titlului și a Certificatului nu este condiționată de cetățenie, naționalitate, vârstă, domiciliu, sex, religie, apartenență politică.

**Art. 5.** - Titlul și Certificatul au următoarele caracteristici:

- a) sunt personale;
- b) sunt netransmisibile;
- c) reprezintă un drept al titularului;
- d) au valabilitate nedeterminată.

**Art. 6.** - Sunt îndreptățite să fie propuse pentru acordarea Titlului categoriile de persoane sau personalități care se găsesc în una din următoarele situații:

- a) personalități cu recunoaștere locală, națională sau internațională care și-au pus amprenta asupra dezvoltării comunei Bălăceana și a imaginii acestuia;
- b) personalități care, prin realizările lor deosebite, au făcut cunoscut numele Comunei Bălăceana, în țară și străinătate;
- c) persoane care, prin acțiunile lor, au preîntâmpinat producerea de evenimente deosebit de grave sau prin sacrificiul suprem au salvat viețile concetățenilor lor, în comuna Bălăceana;
- d) persoane care, prin acțiunile lor dezinteresate (donații, acțiuni umanitare etc.), au produs o îmbunătățire simțitoare a condițiilor de viață a locuitorilor comunei Bălăceana;
- e) foști deținuți politici sau veterani de război care prin activitatea lor ulterioară au un aport la realizarea unei imagini pozitive a comunei Bălăceana în lume;
- f) sportivi din comuna Bălăceana care au obținut rezultate deosebite în competiții sportive internaționale;
- g) alte situații stabilite prin regulamentul de organizare și funcționare al consiliului județean/local, după caz.

**Art. 7.** - Nu pot deține Titlul persoanele care se găsesc în una din următoarele situații:

- a) condamnate prin hotărâre judecătorească definitivă pentru infracțiuni contra statului, crime împotriva umanității, fapte penale;



b) care au dosare pe rol, în cauze care ar leza imaginea Titlului; propunerea se va face după clarificarea situației juridice.

**Art. 8.** - (1) Persoanele prevăzute la [art. 3](#) solicită acordarea Titlului sau a Certificatului prin depunerea unui dosar la unitatea administrativ-teritorială respectivă.

(2) Dosarul prevăzut la alin. (1) cu privire la acordarea Titlului cuprinde cel puțin următoarele înscrisuri:

- a) actul de identitate (copie vizată în conformitate cu originalul);
- b) curriculum vitae (în original);
- c) certificat de cazier judiciar (în original);
- d) actul de deces al celui propus, după caz (copie vizată în conformitate cu originalul).

(3) Dosarul prevăzut la [alin. \(1\)](#) cu privire la acordarea Certificatului cuprinde cel puțin următoarele înscrisuri:

- a) actul de identitate (copie vizată în conformitate cu originalul);
- b) curriculum vitae (în original).

(4) Persoanele prevăzute la [art. 3](#), după înregistrarea dosarului, depun la secretarul general al unității administrativ - teritoriale proiectul de hotărâre de consiliu însoțit de referatul de aprobare și dosarul prevăzut la [alin. \(2\)](#) sau [\(3\)](#).

(5) Proiectul de hotărâre prevăzut la alin. (4) este înscris pe ordinea de zi a ședințelor consiliului dacă sunt îndeplinite prevederile art. 136 [alin. \(8\)](#) din Ordonanța de urgență a Guvernului [nr. 57/2019](#) privind Codul administrativ, cu modificările și completările ulterioare.

(6) Proiectul de hotărâre prevăzut la [alin. \(4\)](#) este dezbătut în ședință ordinară sau extraordinară.

(7) Hotărârea privind acordarea Titlului sau a Certificatului, după caz, se adoptă cu majoritatea absolută a consilierilor consiliului local sau județean, după caz.

(8) Propunerile respinse nu pot fi reintroduse în dezbateri pe perioada mandatului în curs.

(9) Decernarea Titlului se face de către primarul comunei Bălăceana, în cadrul ședințelor ordinare sau extraordinare ale Consiliului Local Bălăceana.

(10) Acordarea Certificatului se face de către primarul comunei Bălăceana în cadrul unei festivități care se organizează de către primar .

**Art. 9.** - Înmânarea Titlului se realizează după cum urmează:

- a) președintele de ședință anunță festivitatea ce urmează să se desfășoare;
- b) primarul comunei Bălăceana prezintă referatul de aprobare care a stat la baza propunerii Hotărârii Consiliului Local nr. . . . . .<sup>1</sup>;

<sup>1</sup> Se va completa cu numărul hotărârii consiliului județean sau al hotărârii consiliului local prin care s-a adoptat acordarea Titlului.

c) primarul comunei Bălăceana înmânează diploma de "Cetățean de onoare al Comunei Bălăceana" persoanei laureate sau persoanei care o reprezintă;

d) ia cuvântul persoana laureată sau reprezentantul acesteia;

e) pot să ia cuvântul și alte persoane prezente care doresc să sublinieze pe scurt meritele laureatului;

f) laureatul sau, după caz, persoana care îl reprezintă este invitat/ă să scrie câteva rânduri în Cartea de onoare a Comunei Bălăceana .

**Art. 10.** - Deținătorii în viață ai Titlului dobândesc următoarele drepturi specifice:

- a) dreptul de a lua cuvântul în ședințele Consiliului Local al Comunei Bălăceana la dezbaterile materialelor care privesc întreaga comunitate;

- b) dreptul de a participa la toate manifestările desfășurate sub patronajul Consiliului Local al Comunei Bălăceana sau în care acesta este coorganizator;
- c) dreptul de a călători gratuit pe toate mijloacele de transport în comun din comuna Bălăceana;
- d) dreptul de a participa gratuit la toate manifestările cultural - sportive organizate de instituțiile aflate în subordinea consiliului local;
- e) alte drepturi stabilite prin regulamentul de organizare și funcționare al Consiliului Local al Comunei Bălăceana.

**Art. 11.** - Drepturile prevăzute la art. 6 încetează în următoarele situații:

- a) decesul titularului;
- b) retragerea Titlului.

**Art. 12.** - Titlul se retrage în următoarele situații:

- a) atunci când ulterior decernării apar incompatibilitățile prevăzute la art. 7 [lit. a](#));
- b) atunci când persoana laureată produce prejudicii de imagine sau de altă natură comunei Bălăceana, locuitorilor săi sau țării.

**Art. 13.** - Retragerea Titlului se face de către Consiliul Local al Comunei Bălăceana, după următoarea metodologie:

- a) este sesizat Consiliul Local al Comunei Bălăceana de către persoanele menționate la [art. 3](#);
- b) dezbaterea cazului se va face în cadrul comisiilor consiliului local;
- c) retragerea Titlului se va face prin hotărâre a consiliului județean/consiliului local, adoptată cu majoritate absolută, cu aplicarea prevederilor [art. 8](#) pentru dezbaterea candidaturii;
- d) la ședința consiliului va fi invitat deținătorul Titlului, iar dacă va fi prezent i se va acorda cuvântul, la solicitarea sa.

**Art. 14.** - Cetățenii de onoare au datoria de a promova imaginea comunei Bălăceana.

**Art. 15.** - Fiecare Cetățean de onoare va planta un copac pe care va fi aplicată o plăcuță cu numele acestuia.

**Art. 16.** - Informațiile publice referitoare la "cetățenii de onoare" vor fi publicate și în format electronic pe pagina de internet a unității administrativ-teritoriale respective.

**Art. 17.** - Legitimarea cetățenilor de onoare sa va face în baza unui înscris denumit brevet, semnat de către primarul comunei Bălăceana.

## Rețeaua rutieră

### ***Infrastructura de transport***

Legătura comunei Bălăceana cu celelalte localități ale județului este asigurată doar prin căi rutiere de comunicație, lipsesc cele feroviare.

### ***Căi rutiere***

Comuna se situează la intersecția drumului DC 22 și DJ 178 acestea fiind principalele artere de circulație rutieră de pe teritoriul comunei.

Pe teritoriul comunei există următoarele trasee rutiere:

- DJ 178 care face legătura cu drumul național DN 17 în localitatea Ilișești și cu DJ 178 în localitatea Humoreni din comuna învecinată Comănești;

- DC 22: care face legătura cu localitatea Vâlcele;

Drumurile comunale/străzile din localitate au o lungime de 29 km, dintre care 13,829 km au fost modernizați prin asfaltare, 15,422 km au fost pietruși, iar 640 acestea nu au denumiri proprii.

- Drumuri de exploatare agricolă.

- Drumuri vicinale

### ***Transportul public de persoane***

În prezent există curse regulate de transport în comun al populației, operatorul de transport SC LA TREI FLORI SRL, efectuează curse pe ruta Bălăceana - Suceava.

În interiorul localităților, transportul locuitorilor este asigurat prin mijloace proprii de locomoție (biciclete, mașini, căruțe, etc).

### ***Căi de comunicație feroviare***

Nu există transport pe cale ferată în comuna Bălăceana.

Cea mai apropiată gară este gara Soloneț, la circa 11 km și 12 km până la gara Stroești.

**A. Drumuri de interes național - nu se afla pe raza comunei Balaceana, județul Suceava.**

**B. Drumuri de interes județean**

Drumul județean DJ 178, cu o lungime de 4,114 de km pe teritoriul Comunei Balaceana, județul Suceava

**C. Drumuri de interes local**

**1. Drumuri comunale**

Drumuri comunale cu o lungime totală de 29 km.(denumirea),

**2. Drumuri vicinale-**

**3. Străzi-NU ESTE CAZUL**

**Principalele instituții din domeniul educației, cercetării, culturii, sănătății, asistenței sociale, presei, radioului, televiziunii și altele asemenea**

**I. Instituții din domeniul educației și cercetării**

***Educație***

Pe raza teritoriului administrativ al comunei Bălăceana funcționează 2 instituții de învățământ (o grădiniță cu un număr 30 de preșcolari, o școală gimnazială cu un număr de 57 elevi în învățământul primar și 56 de elevi în clasele V-VIII, sub îndrumarea unui număr de 14 de cadre didactice), după cum urmează:

- Grădinița cu program normal Bălăceana
- Școala Gimnazială cu clasele 0-VIII, sat Bălăceana

**II. Instituții din domeniul culturii**

***Infrastructura culturală***

**MONUMENTE ISTORICE**, valori ale patrimoniului cultural și istoric

În Lista monumentelor istorice, aprobată de Ministerul Culturii și Cultelor, comuna Bălăceana nu este inclusă cu obiective istorice.

In zona exista urme ale unor situri arheologice.

**BISERICĂ**

Dat fiind faptul că majoritatea locuitorilor comunei Bălăceana sunt de credință ortodoxă, în localitate există o biserică ortodoxă și o casă de adunare – martorii lui Iehova.

- **Biserica Ortodoxă -Sfinții Trei Ierarhi**
- **Sala Regatului a Martorilor lui Iehova**

**CĂMIN CULTURAL**

Comuna Bălăceana dispune de un cămin cultural situat în centru satului, sat unde se organizează diferite evenimente de importanță majoră în viața populației din comunitate: activități culturale, evenimente, adunări populare, reuniuni, etc.

**BIBLIOTECA**

Există o bibliotecă la nivelul comunei, care își desfășoară activitatea în cadrul Căminului Cultural din centrul comunei.

**AGENDA CULTURALĂ**

Dintre evenimentele organizate în comuna Bălăceana este de menționat **Ziua comunei Bălăceana**, care se sărbătorește anual la data de 15 august – evenimentul fiind denumit “*Bălăceana în sărbătoare*”

Tradiția datinilor și a folclorului a fost transmisă încă din cele mai vechi timpuri și s-a păstrat până în zilele noastre. Vechiul port tradițional este încă păstrat, fiind folosit ca haină de sărbătoare, ceea ce conferă zonei aspectul unui muzeu etnografic în aer liber, viu și plin de autenticitate.

Păstrarea acestor obiceiuri și datini străvechi întregește ansamblul tradițiilor românești de pe aceste meleaguri bucovinene, definind zona ca o vatră etnografică de primă importanță. În timpul sărbătorilor de iarnă și a serbărilor școlare, practicarea lor se face prin îmbrăcarea portului popular și a diferitelor costume specifice jocurilor pentru urât: capra, ursul, pădurețul etc, fiind o delectare pentru turiștii care vin și asistă la ele.

Și la ora actuală se mai găsesc în comuna Bălăceana interioare de locuințe în stil tradițional, care îmbină utilul cu frumosul precum și familii care confecționează obiecte de artizanat, respectiv: pictură, sculptură și broderie.

### **III. Instituții din domeniul sănătății**

În comuna Bălăceana există un DISPENSAR MEDICAL, deservit de un medic de familie, și un asistent medical, de asemenea există și o FARMACIE dar nu se regăsește niciun cabinet stomatologic.

Nu există cabinet veterinar la nivelul comunei.

### **IV. Instituții din domeniul asistenței sociale**

În cadrul Serviciului de Asistență Socială este încadrată o persoană –asistent comunitar.

Serviciul de asistență socială din cadrul Primăriei Comunei Bălăceana nu este licențiat ca furnizor de servicii sociale, la nivelul comunei neexistând alți furnizori publici sau privați de servicii sociale.

### **V. Instituții din domeniul presei, radioului, televiziunii și altele asemenea**

La nivelul comunei Bălăceana, județul Suceava nu există și nu funcționează Instituții din domeniul presei, radioului, televiziunii și altele asemenea.

Funcționează un punct de lucru al POSTEI ROMANE.

### **VI. Instituții în domeniul tineretului și sportului**

La nivelul comunei Bălăceana, județul Suceava nu există și nu funcționează Instituții în domeniul tineretului și sportului.

Pentru recreere, administrația locală a investit în întreținerea parcului din centrul localității, realizând inclusiv împrejmuirea pentru protecția copiilor care se bucură de acest spațiu de recreere.

De asemenea, acesta este dotat, bănci de odihnă, fiind locul ideal pentru petrecerea timpului liber.

Infrastructura destinată activităților sportive din comună se compune din:

- Un teren de sport.

## **Principalele funcțiuni economice, capacități de producție diversificate din sectorul secundar și terțiar, precum și din agricultură**

### **Activitatea economică**

Profilul economic al comunei este marcat în mod deosebit de activități în agricultură și creșterea animalelor.

În paralel cu activitatea agricolă, economia comunei este completată și de alte activități cu caracter comercial, prestări de servicii și comerț.

#### ***1. Agricultură***

Principala activitate economică a comunei Bălăceana este reprezentată de agricultură și zootehnie, acestea fiind practicate inclusiv de o mare parte din personalul salariat în diferite domenii de activitate.

Din totalul suprafeței teritoriului administrativ al comunei, **80,34 %** este reprezentat de terenurile agricole.

Principalele culturi vegetale practicate în comuna Bălăceana sunt cele de cereale, plante tehnice și legume.

Solul de aici favorizează dezvoltarea tuturor ramurilor agriculturii.

Având în vedere că o suprafață destul de mare, din teritoriul administrativ al comunei este reprezentată de pășuni, aceasta constituie un factor favorizant pentru creșterea animalelor.

Din datele existente la nivelul comunei, privind efectivele de animale în comuna Bălăceana, Sunt formate din Bovine, Ovine, Porcine, Păsări, Caprine, Familii de albine, Iepuri.

Creșterea animalelor este o altă activitate desfășurată de locuitorii comunei Bălăceana.

Analizând agricultura practică în comuna Bălăceana, putem aprecia că aceasta se caracterizează printr-o fărâmițare excesivă a terenurilor, existând însă posibilitatea dezvoltării fermelor individuale, ca structuri de bază ale agriculturii tradiționale și ca suport pentru dezvoltarea sistemului agricol competitiv al zonei.

Pentru perioada următoare este necesară încurajarea tendinței de grupare a micilor proprietari de teren în asociații agricole, justificată de lipsa resurselor financiare a producătorilor individuali și de posibilitățile eficiente pe care le oferă exploatarea unui teren mai mare. În acest fel s-ar rezolva și problema valorificării produselor, la acest moment nefiind asigurată o piață sigură de desfacere, fiecare producător fiind nevoit să-și caute posibilitatea de valorificare.

#### **2. Alte activități economice desfășurate pe raza comunei**

Agricultura contemporană nu este una care să poată ocupa întreaga populație a unei comunități rurale. De multe ori, ieșirea din agricultură este o soluție mai bună decât încercarea creșterii venitului din agricultură, aceasta fiind o tendință contemporană în toate societățile rurale cu un grad

scăzut de dezvoltare. Dintre barierele care stau în calea dezvoltării micilor afaceri nonagricole distingem: lipsa cererii locale, lipsa capitalului, lipsa contactelor de afaceri, lipsa competențelor.

În comuna Bălăceana există foarte puține unități economice axate pe producție, promovarea și distribuirea produselor.

Alte activități economice reprezintă:

- comerțul
- producție
- prestările de servicii,
- alte activități: broderie, tâmplărie, dulgherie, zidărie, morărit, panificație.
- Asociația "OASTE PĂDURII" BĂLĂCEANA

### **3. Operatorii economici**

În prezent, în comuna Bălăceana funcționează un număr de aproximativ 50 societăți comerciale/PFA/I.F., dintre care : 12 - comerț; 2 - construcții ; 1 - transport; 1 - ONG; 1 - consultanță în afaceri și management; 1- tăierea și rindeluirea lemnului; 1 - instalații sanitare; 2 - construcții; 1- morărit; 2 - producție; 22 - agricultură și creșterea animalelor; 2 - apicultură; 1 - telefonie mobilă; 1-cultivarea plantelor energetice.

Toate zonele industriale, de comerț și servicii sunt amplasate favorabil față de zona de locuit.

### **Agenti economici cu obiect de activitate**

#### **COMERT**

**MAGAZIN SATESC (SC ROZIMAR SRL)**

**IF ULMEANU MARIUS**

**PFA TROSCOT IOANA MARIA**

**PFA MORARIU OVIDIU IONUȚ**

**ELAVICI SRL**

**PFA CIUHAN GHE. DUMITRU**

**GREENECO TERRA SRL**

**COSMIVASIMPEX SRL**

**LUGECO S SRL**

**PFA BLIORȚU GHEORGHE**

**DANIMOL DAN SRL**

**II URECHE M. GHEORGHE**

**II BUZILĂ COM-GRES SRL**

**MORIAL FARM SRL**

**II OSEPCIUC ELISABETA**

**MAGAZIN "MOARA"**

**PFA CIUHAN ȘTEFĂNEL**

**NEGREA JUNIOR SRL**

**II ISĂCESCU MUGUREL VASILE**

**PFA BOCA V. GHEORGHE**

**PFA LEȘAN MIHAELA NELI**

**PFA BLIORȚU VASILE**

**PFA PETRIȘOR GEORGE**

**PFA MELNICIUC GRIGORE**

**PFA CHINDRIȘ MARIUS**  
**NELEC CONSTRUCT SRL**  
**ȘURA DACILOR SRL**  
**FIRMA ZOOSERV**  
**ASOCIAȚIA CRESCĂTORILOR DE ANIMALE**  
**BUCOVINA INSTAL SRL**  
**COMWOOD SRL**  
**UNITĂȚI AGRO-INDUSTRIALE**  
**JOSSI FOODS SRL**  
**LACTIS BĂLĂCEANA SRL**  
**FERMASUIN SRL**  
**CATY DAR SRL**



**Inventarul bunurilor aflate în patrimoniul comunei Bălăceana**

<sup>1</sup> Se înscrie denumirea unității administrativ-teritoriale potrivit prevederilor art. 98-101 din Ordonanța de urgență a Guvernului nr. 57/2019 privind Codul administrativ, cu modificările și completările ulterioare, și ale Legii nr. 2/1968 privind organizarea administrativă a teritoriului României, republicată, cu modificările și completările ulterioare; pentru municipii, orașe și comune se va preciza și județul pe raza căruia se regăsește unitatea administrativ-teritorială respectivă.

I. Inventarul bunurilor imobile din domeniul public al comunei Bălăceana se regăsește în situațiile anexate.

II. Inventarul bunurilor imobile din domeniul privat al comunei Bălăceana se regăsește în situațiile anexate.

**Principalele entități privind societatea civilă, respectiv partidele politice, sindicatele, cultele, instituțiile de utilitate publică, precum și celelalte organizații nonguvernamentale, care au sediul sau punctul declarat că funcționează la nivelul unității administrativ-teritoriale**

**I. Principalele organizații neguvernamentale**

Pe raza comunei nu există organizații neguvernamentale care își desfășoară activitatea pe raza comunei.

**II. Principalele partide politice**

Nu există partide politice care să aibă sediul socila pe raza comunei.

**III. Principalele organizații sindicale sau asociații profesionale**

Nu este cazul.

**IV. Cultele religioase**

În comuna Bălăceana, județul Suceava, sunt următoarele lăcașe de cult:

- **Biserica Ortodoxă Bălăceana - Sfinții Trei Ierarhi**
- **Sala Regatului a Martorilor lui Iehova.**

**Lista cu denumirea înfrățiților, cooperărilor sau asocierilor încheiate de Comuna Bălăceana, județul Suceava**

**I. Cooperare internațională**

Comuna Bălăceana este înfrățită cu alte unități administrativ teritoriale, respectiv localitățile Petrașivca-Regiunea Cernăuți-Ucraina și Comloșu Mare-Timiș-România.

**II. Cooperare intercomunitară**

Comuna Bălăceana face parte din:

□ **Asociația de Dezvoltare Intercomunitară de Gestionare a Deșeurilor Suceava**, s-a constituit în scopul înființării, organizării, reglementării, finanțării, exploatării, monitorizării și gestionării în comun a serviciilor de salubritate precum și realizarea în comun a unor proiecte de investiții publice de interes zonal sau regional pentru ca cetățenii județului Suceava să beneficieze de un mediu mai puțin poluant și de servicii de salubritate moderne și eficiente.

Din cadrul asociației fac parte: Consiliul Județean Suceava, Municipiul Suceava, orașe și comune.

□ **Asociația Grupul de Acțiune Locală Cetatea Bucovinei** este un parteneriat public-privat constituit în baza Ordonanței 26/2000, având în componența sa 2 orașe mici (cu o populație mai mică de 20.000 locuitori): Milișăuți și Cajvana și 10 comune din partea de nord-est a județului: Șcheia, Ilișești, Moara, Bălăceana, Todirești, Stroiești, Pârtești de Jos, Dărmănești, Botoșana, Comănești, cu scopul de a dezvolta și a crește competitivitatea în sectorul agricol și non-agricol.

□ **Asociația Comunelor din România – ACOR**, o asociație de autorități locale, având ca membri comunele din România. Numărul membrilor ACOR este de 1.750 comune, din toate județele României. Dintre obiectivele ACOR sunt de menționat:

- armonizarea intereselor comunelor membre în vederea dezvoltării economico-sociale echilibrate a acestora;
- promovarea unor forme de colaborare și întrajutorare reciprocă a comunelor membre în oricare dintre domeniile administrativ, economic, financiar, social, cultural și instituțional;

- crearea și întreținerea unui sistem informațional integrat, precum și organizarea unor corpuri de specialiști capabili să analizeze și să ofere soluții pentru rezolvarea problemelor comunelor;
- organizarea unor activități proprii pentru formarea și perfecționarea profesională a aleșilor locali, a funcționarilor publici, precum și a personalului contractual din administrația publică locală a comunelor membre;
- organizarea, la nivelul filialei județene, în baza unui acord de cooperare, de activități stabilite prin lege ca atribuții ale autorităților administrației publice locale în diverse domenii, cum ar fi: auditul public intern, urbanismul, amenajarea teritoriului și autorizarea executării lucrărilor de construcții, serviciile publice comunitare locale de evidență a persoanei, controlul privind comercializarea produselor și a serviciilor de piață, poliția locală, fără a se limita la acestea;

**Programele, proiectele sau activitățile, după caz, a căror finanțare se asigură din bugetul local, prin care se promovează/consolidează elemente de identitate locală de natură culturală, istorică, obiceiuri și/sau tradiții**

Nr. crt.	Denumirea programului, proiectului sau activității, după caz	Descrierea elementelor de identitate locală de natură culturală, istorică, obiceiurilor și/sau tradițiilor care se promovează/consolidează	Perioada în care se realizează
0	1	2	3
1.	<i>“Bălăceana în sărbătoare”</i>	Intalnirea generațiilor de fii ai satului	15 august